BIENVENUE DANS LES DOLOMITES

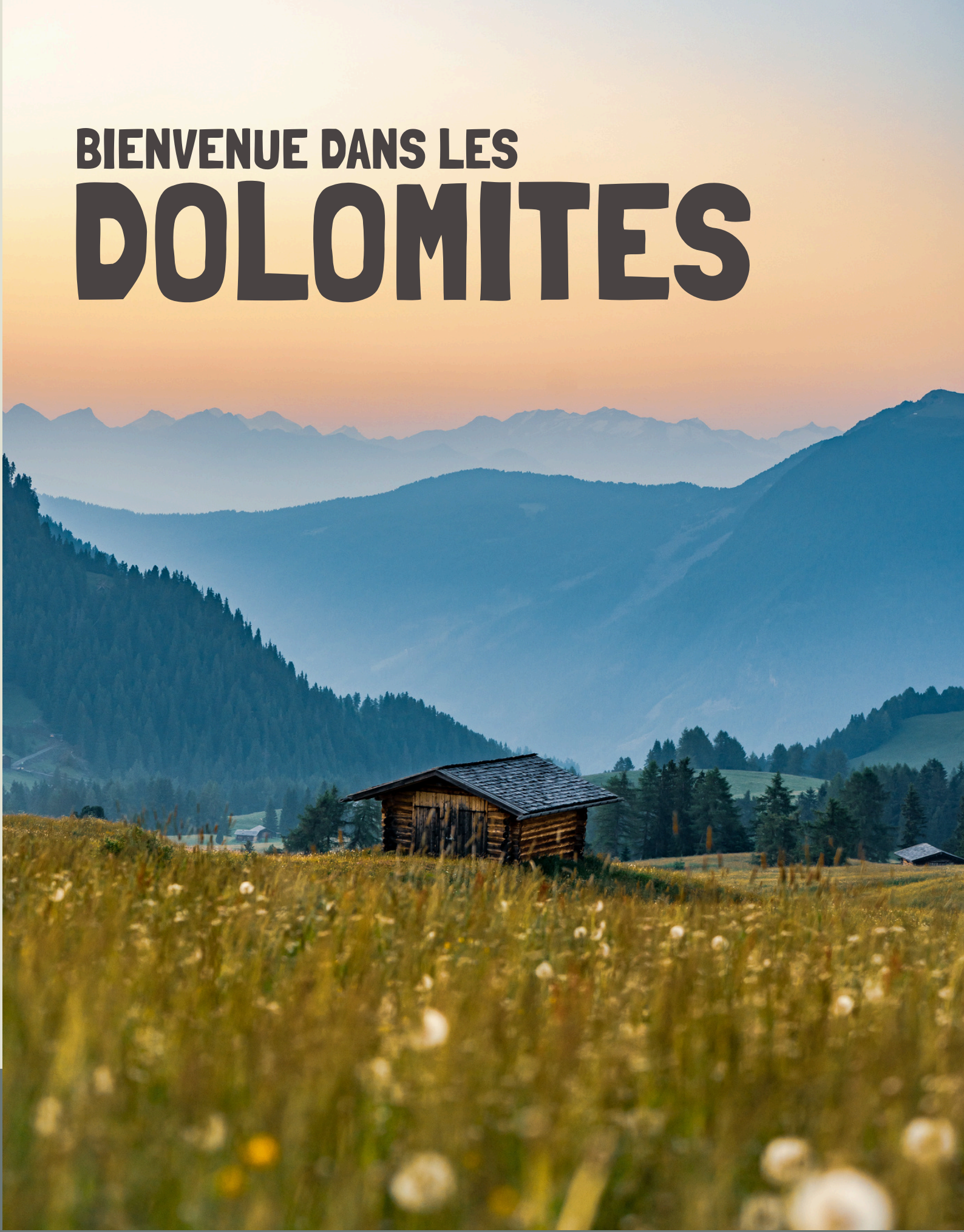

PAR UNMONDESANSFILTRE



SOMMAIRE

1. PRÉPARATION

- Infos Pratiques
- Quand Partir
- comment s'y rendre
- Se Déplacer
- Budget
- Hébergements

2. VAN LIFE

- Louer son van
- Réglementation
- Astuces

3. ITINÉRAIRE

- La carte interactive
- Nos conseils
- 7 jours
- 10 jours
- 15 jours
- Carte Google Maps

4. DOLOMITES EST

- Tre Cime di Lavaredo
- Lago di Braies
- Lago di Sorapis
- Passo Giau

5. DOLOMITES OUEST

- Passo Sella
- Passo Gardena
- Seceda
- Val de Funes
- Alpe di Siusi
- Lago di Carezza

6. CONSEILS

- Recap Via Ferrata & Randos
- Ce qu'il faut prendre
- Témoignages

INFOS PRATIQUES



ARGENT

On utilise l'euro dans les Dolomites. On te conseille d'avoir toujours un peu liquide sur toi car certains refuges / cafés ne prennent pas la carte. Les distributeurs ne se trouvent qu'en ville.

LANGUE

Dans les Dolomites, on entend surtout parler allemand, la langue principale, et l'italien. On y parle aussi le ladin, la langue locale. L'anglais est bien compris

DRONE

Dans la majorité des sites touristiques des Dolomites, le drone est interdit. Ailleurs, son usage est soumis aux règles nationales. Voir ICI l'ensemble des règles.

C'est notre indispensable de roadtrip : **la gourde filtrante**. Elle permet de boire l'eau des rivières en toute sécurité, sans avoir à porter des litres d'eau à chaque rando.

GOURDE OKO
-10% avec le code OKOUMSF

QUAND PARTIR





ÉTÉ

La meilleure période s'étend de mi-juin à fin septembre : les sentiers sont dégagés, les refuges sont ouverts et la météo ensoleillée.
Selon les années, la saison peut se prolonger jusqu'en octobre.
👉 Même pendant la haute saison (juillet - août), il est possible d'éviter la foule en partant tôt le matin ou en fin de journée. Les sites sont vastes, ce qui limite l'impression d'affluence.

HIVER

C'est la saison du ski et des sports d'hiver. La région compte plusieurs domaines skiables réputés, dont le Dolomiti Superski, l'un des plus vastes au monde. En revanche, le camping devient compliqué voire impossible et les hébergements sont souvent plus chers. Il est préférable de loger dans des structures chauffées adaptées à cette période. Certains cols de montagne sont aussi fermés.

À ÉVITER

Mai et novembre sont les périodes les moins favorables pour visiter les Dolomites : météo instable, les sentiers et cols sont encore enneigés mais pas assez pour skier, peu d'activités disponibles et beaucoup de fermetures (remontées, restos, hébergements). Ce sont des périodes creuses entre rando et ski.

COMMENT S'Y RENDRE

ROUTE

Nous sommes partis de Lyon en van, loué sur place, en traversant le tunnel du Mont-Blanc, puis toute l'Italie jusqu'aux Dolomites.
Le trajet nous a pris plus de 12h, avec plus de 330 € de péages aller-retour. Si tu voyages en fourgon, attention : tu peux être classé en catégorie B, ce qui fait vite grimper le tarif.

Selon ton point de départ, il est aussi possible d'arriver par la Suisse, l'Allemagne ou l'Autriche, souvent plus avantageux niveau péages.

AVION / TRAIN

On ne s'attendait pas à autant de péages. Avec le recul, prendre un train ou un vol jusqu'à Milan ou Venise et louer un van sur place aurait été bien plus économique.

Depuis ces villes, il est possible de rejoindre directement Cortina d'Ampezzo en bus : compte environ 2h30 depuis Venise (à partir de 20 €) ou 5h depuis Milan (à partir de 30 €). Les départs sont fréquents, surtout en haute saison.

Pour louer un van sur place, des agences comme Roadsurfer sont installées à Milan et Venise.

-10% SUR TA LOCATION AVEC LE CODE UNMONDE25

SE DÉPLACER

EN VAN / VOITURE



Avoir ton propre véhicule, que ce soit une voiture ou un van, est un vrai atout pour explorer les Dolomites.

La majorité des voyageurs optent pour le van, et c'est selon nous le meilleur moyen d'explorer la région librement, profiter des spots et être sur place aux heures du coucher et lever de soleil. La réglementation est assez souple, ce qui en fait une destination parfaite pour s'essayer à la vanlife. Et on y croise aussi pas mal de voyageurs en voiture.

Selon le type de véhicule, il faut prévoir un budget pour les parkings et les péages sur place: les tarifs sont plus élevés pour les gros vans et camping-cars.

EN TRANSPORT EN COMMUN

Le réseau de bus dans les Dolomites est bien développé. Pour organiser facilement ton trajet, tu peux utiliser le site ou l'appli SuedTirolMobil, qui permet de consulter les horaires, les itinéraires et d'acheter tes billets.

Dans certains hébergements, le Guest Pass est inclus : il permet d'utiliser gratuitement les transports publics du Tyrol du Sud et donne accès à d'autres avantages (réductions sur des musées, activités, etc.). Si ton logement ne le propose pas, **la Mobilcard est une bonne alternative** : valable 1, 3 ou 7 jours consécutifs, elle permet de voyager facilement et à moindre coût dans toute la région.

BUDGET

En moyenne, les prix dans les Dolomites sont environ **15 % moins chers qu'en France**. Évidemment, tout dépend de la façon de voyager, mais il est possible de s'en sortir avec un budget raisonnable, même en haute saison :

Voici une estimation selon ton style de voyage :

- **Budget backpack : 25 à 50 €/jour/personne**

Avec tente (bivouac), courses en supermarché, et déplacements en voiture ou en transports en commun.

- **Budget vanlife : 60 à 90 €/jour/personne**

Avec un van de location, péages et parkings et courses.

- **Budget confort : 150 à 300 €/jour/personne**

Avec hôtels ou refuges, quelques restaurant et des activités comme le vélo par exemple.

Attention les prix varient BEAUCOUP selon les saisons et d'une année sur l'autre !

Notre budget pour 10 jours à 4 : location van : 1517€ / péages,essence, parking : 630€ / course: 339€ / activités :99€ / camping : 43€

TOTAL : 2628€ soit 657€ par personne.





TRANSPORT

L'essence est globalement au même prix qu'en France. Sur place, les parkings sont souvent payants dans les zones touristiques, mais il existe des alternatives gratuites (que nous indiquons à chaque étape.) Pour 10 jours dans la région, on a dépensé 300 € de transport (essence, parkings, péages locaux).

NOURRITURE



Avant d'arriver, on a fait le plein de courses dans un Prix, une enseigne italienne pas chère. Sur place, on a complété au Conad, une chaine bien implanté dans les Dolomites.
En cuisinant tous nos repas, notre budget nourriture a été de 340 € pour 10 jours à 4.

Au restaurant, compter 10- 15 € pour un plat. Dans les refuges, les prix sont un peu plus élevés, mais restent raisonnables vu leur emplacement.



ACTIVITÉS

La randonnée est l'activité incontournable - et gratuite.

- Remontées mécaniques : 15 à 50 € A/R
- VTT : 70 € / jour
- Via ferrata : 25 € / jour pour la location du matériel
- Parapente : entre 120 et 150€ les 30 minutes.

HÉBERGEMENTS

HOTELS / AIRBNB

Les prix varient selon la saison, l'emplacement et le niveau de confort.

- 60 à 120 € la nuit pour une chambre double dans un hôtel standard ou un Airbnb bien situé
- 100 à 300 € pour un hébergement plus confortable

En haute saison (juillet-août), l**es prix doublent presque** : pense à réserver en avance, surtout près des spots populaires

REFUGES – HUT TO HUT

Pas besoin de van pour explorer les Dolomites : les itinéraires **hut-to-hut** permettent de randonner plusieurs jours en autonomie, en dormant en refuge. C'est une excellente option pour découvrir la région à pied. Les refuges sont nombreux et bien répartis, offrant hébergement et repas.
Attention, il faut réserver à l'avance, surtout en haute saison.
Côté transport, la plupart des itinéraires commencent et terminent à des points accessibles en bus.

Il existe de nombreux itinéraires adaptés à tous les niveaux, de 2 à 16 jours. Une des plus connues est la traversée du parc des Tre Cime : une belle boucle de 4 jours autour des sommets emblématiques.
Toutes les infos ICI

BIVOUAC

Le camping sauvage est interdit dans les Dolomites. En pratique, certains installent leur tente discrètement le soir et repartent tôt, mais il vaut mieux éviter les lacs très fréquentés et les terrains privés.

Pour dormir en toute légalité, les campings sont une bonne option : c'est payant, mais il y a douches et sanitaires.



VAN LIFE

Les Dolomites sont parfaites pour la vanlife, avec des spots incroyables et une réglementation souple si l'on reste discret.

OÙ LOUER SON VAN ?

Nous sommes passés par Roadsurfer, qui dispose d'agences un peu partout en Europe. Le plus simple est de louer ton van directement à Milan, Venise ou Munich.

–10% SUR TA LOCATION AVEC LE CODE UNMONDE25

QUEL VÉHICULE CHOISIR ?

Nous avons testé plusieurs modèles et il n'y a pas de bon ou de mauvais choix : tout dépend de ce que tu recherches.

Pour les Dolomites, nous avons choisi un fourgon 4 places, plus spacieux, car nous voyagions à 4. C'était idéal pour avoir de la place (on tient debout!) et du confort au quotidien (sanitaires et douches intérieure). Prix : **à partir de 90 €/jour.**

Pour deux, un van aménagé type California est parfait. Forcement plus étroit mais bien équipé : lit, cuisine, frigo...
Prix : **à partir de 70 €/jour.**

ROUTES ET CONDUITE

Les routes des Dolomites sont en bon état, mais attention aux locaux qui roulent vite (à l'italienne !) radars souvent placés à l'entrée et à la sortie des villages.

OÙ DORMIR EN VAN

Il existe deux options principales : les spots gratuits et les campings payants.

Spots gratuits :

- Tu peux trouver des parkings gratuits ou tolérés via des applis comme Park4Night. Attention, le camping sauvage est interdit dans le Tyrol du Sud et la plupart des régions italiennes. En théorie, des contrôles existent pouvant aller jusqu'à 250€ d'amende. En pratique de nombreux voyageurs dorment dans des zones non autorisées et partent tôt le matin (7-8h). Il nous est arrivé de dormir quelques nuits dans des spots non officiels, discrets et tranquilles, et on n'a jamais eu de souci.

Campings payants :

- Dans toute la région des Dolomites se trouvent des campings. C'est l'option idéale pour les séjours plus longs ou pour recharger les batteries. En haute saison, pense à appeler dans l'après-midi pour réserver, surtout dans les zones très fréquentées. Compte entre 30 et 60€ la nuit en camping.

Pour chaque partie, on a indiqué les parkings gratuits ou se garer dans notre carte Google Maps, (les règles peuvent changer selon la fréquentation, donc pense à toujours vérifier les avis récents.)





ITINÉRAIRE



Clic sur les étapes pour les retrouver dans le guide

💡 dans tout le guide, la majorité des textes surlignés sont cliquables !

NOS CONSEILS

- Prévois au moins 6 jours sur place pour profiter sans courir.
- Ne sous-estime pas les distances : les routes de montagne prennent du temps.
- La météo change vite, garde un peu de marge dans ton programme.



7 JOURS

Pour voir l'essentiel à ajuster selon les goûts. Peut se faire dans un sens ou l'autre selon l'arrivée depuis Venise ou Milan

JOUR 1

Arrivée, trajet, récup du van, courses, nuit près de Cortina

JOUR 2

Tre Cime di Lavaredo et sunset au Cadini di Misurina, nuit au Lago di Landro

JOUR 3

Lago di Braies (si pas de rando) ou Lago Sorapis et route jusqu'au Passo Giau, sunset et nuit au Passo Giau

JOUR 4

Point de vue du Passo Giau, Via Ferrata Ra Gusela ou tour des Cinque Torre nuit au Passo Giau

JOUR 5

Route pour le Col de Gardena, Via Ferrata, Balade ou rando à Seceda
Nuit près d'Ortisei

JOUR 6

Val di Funes, Rando Adolf Munkel Weg + si vous avez le temps et l'energie, sunset à Alpe di Siusi (1h de route.
Nuit à Seis am Schlern

JOUR 7

Route retour avec crochet au Lago Carezza (sur la route pour Venise et détour d'1h pour Milan)

10 JOURS

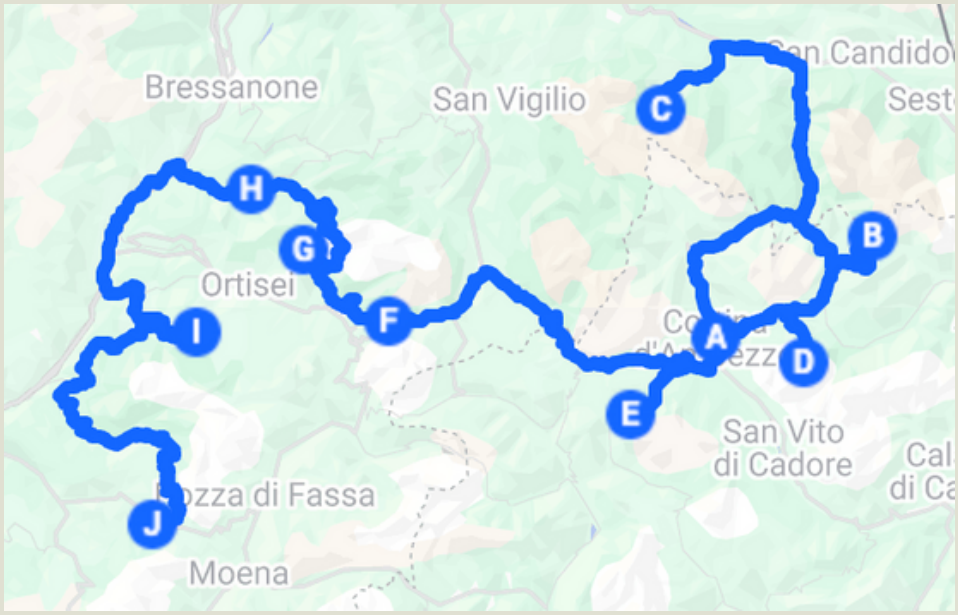

JOUR 1

Arrivée, trajet, courses, nuit près de Cortina

JOUR 2

Tre Cime di Lavaredo et sunset au Cadini di Misurina

JOUR 3

Lago di Landro, Dobbiaco, Lago di Braies en fin de journée, nuit près de Misurina

JOUR 4

Lago di Sorapis et route jusqu'au Passo Giau

JOUR 5

Point de vue du Passo Giau, Via Ferrata Ra Gusela ou tour des Cinque Torre, nuit au Passo Giau

JOUR 6

Col Sella, Col Gardena, courses et repos à Val Gardena, sunset et nuit au col Gardena

JOUR 7

Via Ferrata au Col Gardena ou plateau de Seceda nuit près d'Ortisei

JOUR 8

Val di Funes, Rando Adolf Munkel Weg nuit à Santa Magdalena

JOUR 9

Santa Magdalena, Alpe di Siusi

JOUR 10

Route retour avec crochet au Lago Carezza (sur la route pour Venise et détour d'1h pour Milan)

15 JOURS



JOUR 1

Arrivée, trajet, courses, nuit près de Cortina

JOUR 2

Tre Cime di Lavaredo et sunset au Cadini di Misurina

JOUR 3

Lago di Landro, Dobbiaco, Lago di Braies en fin de journée, nuit près du Landro

JOUR 4

Lago di Sorapis et route + nuit au Passo Giau

JOUR 5

Point de vue du Passo Giau, Via Ferrata Ra Gusela nuit au Passo Giau

JOUR 6

Tour des Cinque Torri et nuit à proximité ou au Passo Giau

JOUR 7

Piz Boe ou journée flexible / repos

JOUR 8

Col Sella et Forcella de Sassolungo,

JOUR 9

Col Gardena, courses et repos à Val Gardena, sunset et nuit au col Gardena

JOUR 10

Via Ferrata Col Gardena ou rando nuit au Col Gardena ou près d'Ortisei

JOUR 11

Castelrotto / jour flexible

JOUR 12

Val di Funes, Rando Adolf Munkel Weg

JOUR 13

Santa Magdalena, Alpe di Siusi

JOUR 14

Lago Carezza et retour

Ou en profiter pour une journée au lac de Côme en rentrant sur Milan !

CARTE GOOGLE MAPS



Tous les sites à visiter, hôtels, restos..
directement dans ton Google Maps pour
voir ce qui est autour de toi à tout moment

PAR ICI

RETROUVER LA CARTE SUR GOOGLE MAPS

Dans l'onglet « Enregistrés » en bas de l'écran dans Google Maps.

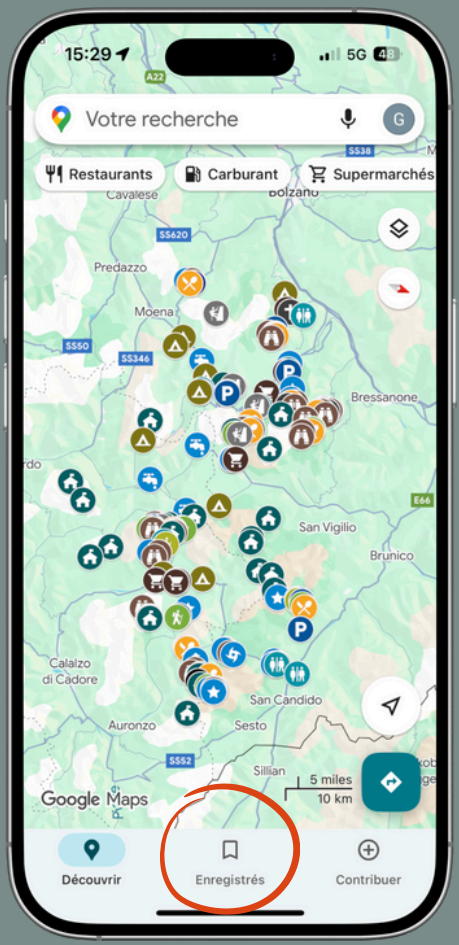

Faire défiler l'écran jusqu'en bas, puis appuyez sur le bouton « Carte »

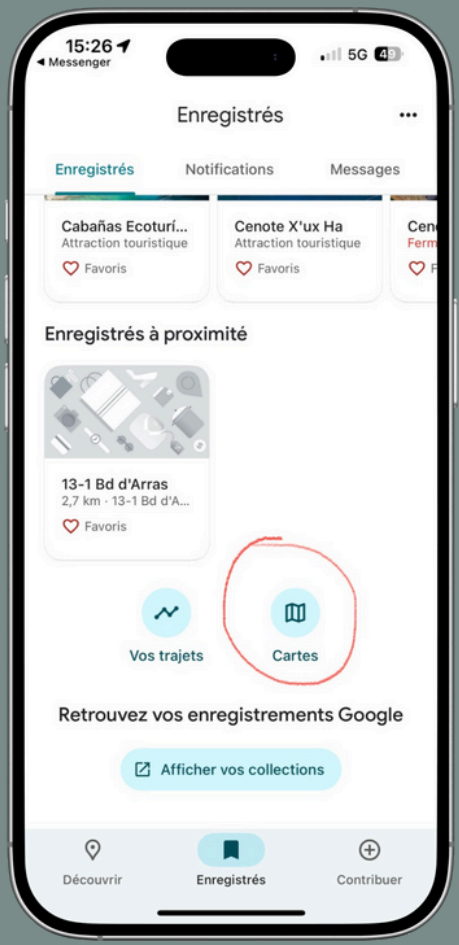

La carte des Dolomites est toujours accessible ICI

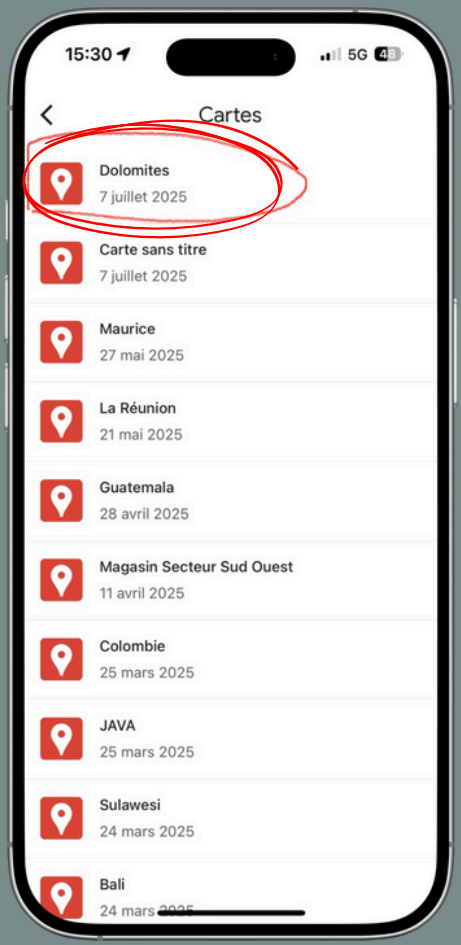

Cette carte est pour vous et votre petit groupe de voyage.
Merci de ne pas la partager plus largement, pour qu'elle reste utile à tous. 🙏





DOLOMITES EST



Cette région regroupe plusieurs sites incontournables : Tre Cime di Lavaredo, le lac de Braies, le lac de Sorapis ou encore le col de Giau. La ville de Cortina d'Ampezzo, située au centre, est **une bonne base** : on y trouve des campings, restos, magasins de location, supermarchés et même quelques laveries.

De notre côté, on a préféré changer de spot chaque soir (les emplacements sont indiqués à chaque étape), pour être toujours au plus près des randonnées. Mais tu peux aussi te poser quelques jours à Cortina et rayonner autour : la plupart des sites sont accessibles en moins d'une heure de route.



TRE CIME DI LAVAREDO

Incontournables dans les Dolomites, les Tre Cime font partie des sites les plus emblématiques de la région.

INFOS PRATIQUES

- En bus : prendre la ligne 444 depuis Dobbiaco & 30/31 depuis Cortina
- En voiture / van : la route qui mène au Rifugio Auronzo est ouverte de fin mai à octobre. La réservation en ligne est obligatoire via ce site - les créneaux du matin sont souvent complets 3-4 jours à l'avance !
- Tarifs : 40 € par voiture, 60 € pour van ou camping-car
- **Attention, la validité est de 12 h seulement** — si tu restes plus longtemps, il faudra réserver deux créneaux.
- l'accès n'est possible qu'avec une **réservation en ligne** valable ICI
- Il est possible de se garer à Misurina et monter en bus (10€) ou de se garer au Lago d'Antorno (gratuit) et monter à pied. Compter environ 2 heures (5km / 460 D+)

Nous avons choisi d'arriver à 10 heures pour faire le tour des Tre Cime et voir le sunset à Cadini di Misurina - sans dormir sur place

OÙ DORMIR ?

- Il est possible de dormir directement au parking du Rifugio, avec une vue incroyable sur le Cadini di Misurina
- Sinon, tu peux dormir gratuitement un peu plus bas, comme au Lago di Landro ou sur la route entre le lac et le péage.


vue depuis le parking

TRE CIME DI LAVAREDO, ACTIVITÉS



TOUR DES TRE CIME

- Boucle de 12 km, 600 m D+, environ 4 à 5h de marche
- 3 refuges : Auronzo, Lavaredo, Locatelli
- Sentier accessible et bien balisé
- Très fréquenté au début, plus calme ensuite.
- Pas de point d'eau sur le chemin

Pas obligé de faire toute la boucle - il est possible de revenir sur ses pas, ou depuis le refuge Lavaredo, couper sans passer par le troisième refuge.

- **Où trouver les grottes avec vue ?**

La première (moins fréquentée !) se situe ≈200 m avant le refuge Locatelli, sur la droite. Il est possible de prendre le chemin du haut mais le plus simple est de monter les escaliers qui mène au refuge puis de monter la petite butte et de redescendre sur 3 mètres, juste ICI. L'autre est derrière le refuge, plus connue car marquée sur Maps.

VIA FERRATA INNERKOFLER

C’est l’une des plus belles -et accessible- via ferrata de la région et une excellente alternative pour découvrir les Tre Cime autrement.
Pour le matériel, il faut le louer à Cortina avant de partir juste ICI
(attention aux horaires d’ouverture !)



- Départ au Refuge Locatelli
- Durée : 2h30 de Via Ferrata + 3h de marche
- D+ : 500 mètres
- Difficulté : Facile & accessible avec une bonne condition physique
- Toutes les infos ICI

CADINI DI MISURINA



Le Cadini di Misurina offre une des plus belles vues des Dolomites ! C’est un incontournable en venant au Tre Cime. Depuis le parking du Rifugio Auronzo, il faut compter 45 minutes. Le sentier est facile même si ça grimpe un peu. On peut facilement le combiner avec la boucle des Tre Cime.
Au sommet, on y trouve un beau point de vue mais il faut faire la queue pour s’y prendre en photo. La vue est tout aussi belle sur la plateforme au dessus, et il n’y a personne.

On te conseille d’y aller pour le lever du soleil ou pour le coucher !

TRE CIME DI LAVAREDO

DANS LES ENVIRONS

LAGO DI MISURINA



Le Lago di Misurina est le plus grand lac naturel de la région, niché au pied de la route menant aux Tre Cime di Lavaredo. On te conseille d'y aller tôt le matin pour profiter des belles lumières et du calme. Attention, les parkings autour du lac sont payants.

LAGO DI LANDRO



Le Lago di Landro se situe entre Dobbiaco et les Tre Cime, idéal pour une pause au bord de l'eau après une grosse journée. Ce n'est pas le plus beau lac des Dolomites, mais parfait pour un pique-nique ou tremper les pieds. On y a dormi en van à deux pas, l'endroit est top

LAGO DI DOBBIACO



Moins connu que ses voisins, le Lago di Dobbiaco est une belle alternative. Une fois sur place, tu peux faire le tour du lac en une heure environ, c'est bien balisé et tout plat. Un coin paisible, parfait pour une faire une pause.



LAGO DI BRAIES

C’est un des lacs plus visités des Dolomites et sûrement l’un des plus photographiés d’Europe pour ses petites barques.

INFOS PRATIQUES

- **Accès réglementé en été** : Entre le 10 juillet et le 10 septembre, **l’accès en voiture est interdit entre 9h30 et 16h**. Pendant cette période, la seule façon de s’y rendre en voiture est de réserver une place au parking P4, situé à 200 m du lac, pour 38 €, directement sur le site de l’hôtel.
- Sinon, il faut utiliser la navette officielle qui circule toutes les 30 minutes depuis les parkings P1 et P2 jusqu’au lac.

- En dehors de cette période, l’accès est libre. Les parkings sont situés à différentes distances du lac : P4 à 200 m / P3 à 500 m / P2 à 800 m / P1 à 5,5 km

- Plus on se rapproche, **plus le tarif augmente**. Il est aussi possible de trouver des places gratuites en bord de route entre le P3 ou P2, puis de marcher une dizaine de minutes jusqu’au lac. C’est ce que nous avons fait juste ICI.



TOUR DU LAC

Le sentier fait 4 km et se fait en environ 1h de marche. C'est presque plat et très accessible. Pas besoin de grosses chaussures de rando. L'entrée est gratuite et on peut même se baigner mais attention, même avec le beau temps l'eau ne dépasse pas les 15 degrés - la faute au 36 mètres de profondeur

On te conseille de venir en fin d'aprem pour éviter la foule et profiter des belles couleurs. ☀️

FAIRE DU BATEAU



Il est possible de louer une barque pour faire un tour sur le lac. Les tarifs varient entre 15 € (bateau partagé) et 50 € (bateau privé) pour 45 minutes, en espèces uniquement.

En juillet et août, la location est ouverte de 8h à 19h, mais les horaires peuvent changer selon la saison. Pense à vérifier les infos à jour sur le site officiel : www.la-palafitta.com

INFORMATIONS COMPLÉMENTAIRES

Depuis le lac, plusieurs randonnées permettent d'éviter la foute. La boucle du Monte Nero est une belle option : 8 km, 600 m D+, compte environ 3h30 depuis le lac.

Pour dormir à proximité, le Camping Toblacher See est une bonne option, bien situé et équipé. Pour dormir gratuitement on te recommande de quitter la zone et aller au Lago di Landro.



LAGO DI SORAPIS

Pour nous, c'est l'un des plus beaux lacs des Dolomites. On ne peut pas s'y baigner, mais le cadre est vraiment spectaculaire. La randonnée est assez physique mais vaut clairement le coup !

INFOS PRATIQUES

- **Se garer** : le long de la route SR48 gratuitement, près du départ du sentier. S'il n'y a plus de place, un grand parking en gravier gratuit se trouve juste en contrebas juste ICI.
- **Quand partir ?** C'est un sentier très populaire, il faut partir tôt le matin (avant 8h) pour éviter la foule ou comme nous, après 15h, nous étions pratiquement seul à l'arrivée.
- **Equipements** : de bonnes chaussures de rando, il peut y avoir de petits ruisseaux ou un peu de neige sur le chemin.
- **Avertissement** : Attention en automne le lac peut être sec. Pense à vérifier les conditions avant de partir !

Le lac se forme au printemps grâce à la fonte des neiges, c'est à cette période qu'il est le plus impressionnant. La couleur bleu turquoise du lac vient de la présence de minéraux en suspension dans l'eau.

POUR Y ALLER

- Suivre le sentier 215 depuis le Col de Tre Croci
- 5h aller-retour, 11,4 km, +888 D+.

Ça grimpe mais c'est largement faisable avec une bonne condition.
Certains passages sont vertigineux mais pas exposés (sentier plat) !



Faire le tour du lac pour des spots photo magnifiques. Nos points de vue préférés sur la carte Google

LAGO DI SORAPIS

LA BOUCLE



BOUCLE COMPLÈTE

- Boucle de 12 km, 814 mD+, environ 6h de marche
- À faire dans le sens des aiguilles d'une montre pour éviter les passages les plus raides en descente
- Départ et retour depuis le Col de Tre Croci
- Moins fréquenté mais assez exigeant

Retrouve toutes les informations sur la boucle ICI



PASSO GIAU

Parmi les nombreux cols, le Passo Giau est l'un de nos préférés. La route en elle-même est superbe et la vue au sommet est incroyable. Nous avons passé deux nuits sur place (il y a un beau freecamp)le coucher de soleil est magnifique.

INFOS PRATIQUES

- À 16 km de Cortina (30 à 35 minutes de route), les col est à 2 236m d'altitude
- Accès possible toute l'année, selon les conditions météo
- Plusieurs spots de free camp sont possibles autour du col mais on te recommande de dormir en haut pour profiter du coucher de soleil sur les sommets

COUCHER DU SOLEIL

- Pour le coucher du soleil, monte jusqu'au sommet du col de Giau, en direction de la petite église. En grimpant sur la colline juste derrière, tu auras une vue à 360°





SNAKE ROAD

Environ 8km avant le col, la route forme un superbe enchaînement de virages en S, parfait pour des photos ou vidéos vues du ciel. (Depuis la route on ne voit rien de spécial en revanche !)
Y aller entre 10h et 17 heures en été pour avoir une belles lumière sur la route et les sapins.

SPOT PHOTO

Tout petit étang (pour ne pas dire une flaque) où on peut prendre de magnifiques photos avec le reflet des montagnes. Depuis le Freecamp, remonter le long de la clôture sur 300m (10min)



PASSO GIAU

RANDONNÉES

REFUGE DE L'AVERAU

La randonnée commence au Rifugio Fedare, en contrebas du col de Giau.

- En suivant le sentier 464, environ 1h (5 km aller-retour).

L'itinéraire est simple, bien balisé et accessible, avec de très belles vues sur les sommets tout au long du chemin.





LAGO FÉDÉRA

Départ du Ponte de Ru Curto, sur la route qui monte au col.

- 3/4h de marche aller-retour, 9,8 km, 400 D+.

Randonnée facile. Une fois au lac tu peux prolonger la balade jusqu'au refuge Croda da Lago (20 minutes)

LAGO DELLE BASTE

Petit étang où se reflètent les montagnes. Magnifique spot pour les photographes ou pour un sunset au calme.

- 2h aller-retour, 6km, 250 D+



PASSO GIAU

VIA FERRATA

VIA FERRATA RA GUSELA

- Boucle de 6,3 km, 418 D+, 3h de marche

Cette via ferrata courte et accessible part du Passo Giau et permet de rejoindre le refuge Nuvolau. Adaptée aux débutants et aux familles, c'est une belle initiation dans un décor de haute montagne.



Pour faire cette via ferrata, il faut louer son matériel à Cortina



BOUCLE PASSO GIAU - CINQUE TORRI

- Boucle de 9,15 km, 651 D+, 5 heures de marche (1h45 jusqu'au refuge Averau, 45min jusqu'aux Cinque Torri, 2h30 jusqu'au Passo Giau - pour raccourcir un peu le retour, revenir par le refuge d'Averau)
- Départ au refuge au col de Giau : longer les escaliers puis le sentier 452 en direction de la Forcella Nuvolau et du refuge Averau. Retour au Col par le sentier 443 ou retour sur le 452.

Rando facile jusqu'à l'ascension finale assez raide. Quelques passages un peu techniques sur le retour, mais rien de compliqué.
Toutes les infos ICI.



CINQUE TORRI DEPUIS SEGGIOVIA

Il est possible de partir depuis le parking gratuit du Seggiovia, à 25 minutes en voiture du col de Giau.
Deux options : monter en télésiège (25 € AR) ou monter à pied :

- 3h30 AR (7 km / 400 D+). Le sentier démarre à droite du parking, en direction du refuge Scoiattoli.

Une fois sur place, prendre le sentier qui passe entre les 5 Torri !





DOLOMITES OUEST



Cette région regroupe plusieurs sites incontournables : PassoGardena, Passo Sella, Seceda, Val di Funes, Alpe di Siusi ou encore le lac de Carezza.

Les villes d'Ortisei ou Val Gardena sont de bonnes bases pour explorer les environs : la plupart des sites se rejoignent en moins d'une heure de route. On y trouve hébergements, restos, locations de matériel et petits commerces.
De notre côté, on a préféré changer de spot chaque jour pour être au plus près des randonnées et des points d'intérêts.



PASSO SELLA

Le téléphérique de la Forcella del Sassolungo, est une drôle d'expérience à vivre : il ne s'arrête jamais, et on monte à la volée, debout, à un ou deux par cabine.

Situé à 2 240 mètres d'altitude, le col de Sella est un endroit sympa pour faire une pause. La route est très belle, et les paysages magnifiques, idéal pour une balade ou un repas avec vue.

INFOS PRATIQUES

- Accessible en voiture. En été le trafic est limité à un certain nombre de véhicules par jour. Il est possible de monter depuis Val Gardena en télécabine ou avec le bus 471.
- Plusieurs randonnée partent du col, dont celle vers le Rifugio Friedrich August (30min de marche)
- Pas de vrai spot pour les vans en haut, mais quelques petits espaces en redescendant vers la Val di Fassa

FORCELLA DEL SASSOLUNGO

Monter en télécabine ou à pied (1h30 - 480D+). De là, il est possible de faire le tour complet du massif en **environ 3h30.**
Il n'est pas nécessaire de prendre un aller-retour : on te conseille de **redescendre à pied** par le sentier.
Toutes les infos de la randonnée ICI

PASSO SELLA

VIA FERRATA

FORCELLA SASSOLUNGO



Une via ferrata facile et assez rapide, qui mène au refuge Toni Demetz à 2685 mètres d'altitude. Parfaite pour une première approche.
Monter à pied via le sentier 525 ou en télécabine puis redescendre le sentier 525 sur 200 mètres.

- 2,5km, 500D+, cotée B, compter 2h/2h30
- Sortie possible au ⅔ du parcours

De là il est possible de continuer sur la Via Ferrata Oskar Schuster 680D+ / 4h
Le parcours est de difficulté modérée mais contient des parties d'escalade libre (sans ligne de vie)

VIA CESARE PIAZZETTA



C'est l'une des plus **anciennes via ferratas des Dolomites** et encore aujourd'hui l'une des plus difficiles.

- 8km, 1000D+, 5 heures.
- Côtée 4C-D, **pas adaptée aux débutants**
- **Certains passages n'ont pas de ligne de vie**

Infos ICI

Pour ces via ferratas, les loueurs les plus proches sont à Val Gardena 21€/24h. Si tu comptes en faire plusieurs, ça vaut le coût d'investir dans un kit de Via Ferrata (≈100€)



PASSO GARDENA

Pour nous, le col de Gardena a été un vrai coup de cœur. On a passé la nuit sur place et assisté à l'un de nos plus beaux couchers de soleil dans les Dolomites. Un moment magique

INFOS PRATIQUES

- **Accès** : Situé à 2 136 mètres d'altitude, entre Val Gardena et la Val Badia à environ 25 km d'Ortisei. Bien déservi en bus depuis ces villes. Accessible en voiture de juin à octobre, selon les conditions météo.
- **Parking :** En journée, mieux vaut se garer un peu plus bas, vers la Val Badia, où tu trouveras quelques spots gratuits pour partir en randonnée.
- **Où dormir ?** En van, dormir sur le parking en haut du col : la vue au lever et au coucher du soleil est incroyable. (0,50 €/heure de 20h à 8h)
- Départ de plusieurs randonnées, comme celles vers le refuge Jimmi ou le col de Cir

SPOT SUNSET

Monter sur la colline juste derrière le parking, par le ce sentier visible depuis le bord de route. 15-20 minutes de marche jusqu'à ce point.





Sur la gauche près de ce point, on a croisé une famille de bouquetins. Il parait qu'ils viennent ici chaque soir. Ils sont restés plus de deux heures, un moment magique !

PASSO GARDENA
RANDONNÉES

RIFUGIO JIMMI

- Boucle de 2,3 km, 131 D+, ≈1h de marche
- Départ au parking du col de Gardena
- Sentier facile et accessible. Idéal pour aller boire un verre au refuge ou pour profiter de la vue proche du parking.



PISCIADÙ



Refuge avec vue inoubliable... mais qui se mérite !
Depuis le parking du col ou le parking plus bas, plusieurs options :

- Faire l'AR via le sentier 666 (montée 5km, 600D+, 2/3h)
- Ou boucle complète jusqu'au Pic : 10km, 1300D+. A faire dans le sens inverse d'All Trail pour éviter la descente très raide sur le s666.
- Possibilité de monter par la via ferrata, info ci-dessous

Attention rando assez difficile. Le sentier 666 est magnifique mais très raide et escarpé - certains passages sont équipés d'une ligne de vie si vous préférez vous assurez. (Pas obligatoire)

On peut se restaurer et boire un coup bien mérité au refuge en haut, ils prennent la carte

GRAND CIR



- Sentier accessible montée progressive jusqu'à la croix avec une vue panoramique tout au long du sentier.
- Boucle de 4,3 km, 326 D+, 2h30 de marche
- Départ et retour depuis le parking du col de Gardena
- Deux petites sections de 30m sont équipées de ligne de via ferrata - réalisable sans équipement

PASSO GARDENA

VIA FERRATA

BRIGATA TRIDENTINA



Via Ferrata qui mène au refuge Piscadiu. Bien équipée et peu technique mais c'est raide et exposé au vide, mieux vaut être à l'aise et en bonne condition.

- 4km, 700 D+, côtée B-C
- Départ depuis ce parking, suivre le s666A, la Via Ferrata est indiquée.
- Option de sortie au ⅓ et ⅔ pour rejoindre le chemin de rando.
- La descente se fait par le sentier 666, en passant par le Val Setus - Attention c'est raide et très escarpée.



- Option plus facile mais plus longue : redescendre par le sentier de rando qui longe la VF

Les avis annonçaient une Via Ferrata très accessible et réalisable en 3h. Nous avons mis plus de 5h30 sans pause avec la descente et nous l'avons trouvé assez engagée !

Petit tips : y aller l'après midi pour éviter le monde, les files d'attentes et le soleil.

Pour ces via ferratas, les loueurs les plus proches sont à Val Gardena 21€/24h. Si tu comptes en faire plusieurs, ça vaut le coût d'investir dans un kit de Via Ferrata (≈100€)

PASSO GARDENA

ACTIVITÉS



VÉLO DE ROUTE & VTT

Le vélo est l'une des activités phares dans la région, aussi bien sur route qu'en VTT de descente.

Pour louer un vélo de route, on te recommande bikerentalcorvara à Corvara - à partir de 65 €/jour.

Pour le VTT de descente, le mieux est d'aller à Val Gardena.

Le col Gardena est le point de départ d'un immense réseau de sentiers de VTT : plus de 1 000 km de pistes et une trentaine d'itinéraires qui relient les villages et les sommets.

La location démarre autour de 70 € auxquels il faut ajouter le forfait de télécabine (à partir de 40 €/jour à acheter ICI).
Pour une grosse sortie, le Sella Ronda MTB Tour est un incontournable : la boucle passe par les quatre cols mythiques des Dolomites: Gardena, Campolongo, Pordoi et Sella, avec 4 000 m de dénivelé.





SECEDA

Seceda est un plateau emblématique située à plus de 2 500 mètres d'altitude, au pied du massif des Odle, dans la Val Gardena, juste au-dessus d'Ortisei et classé au patrimoine mondial de l'UNESCO.

INFOS PRATIQUES

- **S'y rendre à pied** : depuis le parking Santa Cristina (8 € les 12 heures). Départ au pied de la télécabine du Col Raiser boucle de 12km, 500D+
- **En télécabine depuis le Col Raiser** (moins cher, plus de marche) 32€/pp AR - Magnifique point de vue, compter 2h de marche AR pour aller à Seceda en passant par le point de vue UNESCO. Notre conseil : prendre la télécabine aller et faire la boucle + redescendre à pied.
- **En télécabine depuis Ortisei** (plus cher, plus simple) jusqu'à Furnes jusqu'à Seceda (52 €/ pp AR).
- **Temps sur place :** Prévoir une demi journée ou la journée entière
- En fin de journée, la lumière sur les sommets est magnifique, mais **attention les derniers retours en télécabines sont à 17h30** !

SECEDA

ACTIVITÉS



RANDONNÉE REFUGE FIRENZE

Boucle de 9,2 km, 505 m D+, 3h30 de marche depuis la deuxième station du téléphérique de Seceda.

Toutes les infos sur la rando ICI.
C'est une randonnée plutôt simple et assez fréquentée, idéale pour découvrir les paysages autour de Seceda sans trop de difficulté.

VTT DE DESCENTE

Le VTT est une bonne option pour découvrir Seceda. Louer à Ortisei, (70€ la journée) puis monter avec le téléphérique jusqu'au sommet. Là-haut, plusieurs itinéraires sont possibles et adaptés aux différents niveaux. Attention à bien vérifier sur quel versant redescendre : le pass VTT pour les télécabines n'est pas valable partout !







VAL DI FUNES

La Val di Funes se trouve au pied du massif des Odle, dans un décor exceptionnel. Ce n'est pas un endroit précis mais plutôt une zone des Dolomites. C'est l'une de nos étapes préférées !

INFOS PRATIQUES

- **Accès** : Val di Funes est accessible en voiture depuis Ortisei (environ 45 minutes). Depuis Ortisei, bus 360 jusqu'à Klamm, puis bus 330 (1H40)
- **Parking :** tous les parkings sont payant sur place. Dans le village de Santa Maddalena, plusieurs parkings (4€ la journée) pour visiter les alentours, les randos sont un peu plus longues depuis cet endroit. Le parking au plus proche du départ de rando est le Zanser Alm (14€/jour) mais en haute saison il est vite complet / embouteillé donc il faut venir tôt !
- **Où dormir ?** En van, peu de spots gratuits, mais on en trouve ! Nous avons dormi ICI.
- **Temps sur place :** une journée minimum pour profiter des différents spots et faire une randonnée.

VAL DI FUNES

VISITES



SAN GIOVANNI IN RANUI

Posée au milieu des prés, avec les Odle en arrière-plan, le décor est vraiment incroyable.

Il y a un parking est juste à côté (payant) et quelques places gratuites sur le chemin qui y mènent. Un seul chemin permet de s'approcher de l'église (4€) sinon il faut l'observer de loin par dessus une rambarde !

Nous avons entendu plusieurs histoires de drone qui se font shooter par les habitants du coin. Partout dans les Dolomites mais surtout dans ce coin...

SPOTS PHOTO

Un peu plus haut, un chemin blanc monte à travers les prés et offre une vue magnifique sur l'église et les montagnes autour. Parfait pour une séance photo ou une vue au calme !





Ce point GPS, offre aussi un superbe point de vue sur l'église de Santa Maddalena et les Odle en fond. L'endroit est calme et vraiment beau.

VAL DI FUNES

RANDO

PARC NATUREL PUEZ-ODLE

- Le parking au plus proche du départ de rando est le Zanser Alm (14€/jour) mais en haute saison il est vite complet / embouteillé donc il faut venir tôt ou se garer à Santa Maddalena





ADOLF MUNKEL WEG

- Rando très accessible avec des vues incroyables tout le long !
- Une boucle de 9,5 km, 400 D+, ≈3h de marche depuis le parking
- Sentier facile et bien balisé, toutes les infos ICI

On peut parfois croiser des bouquetins !

REFUGE GEISLERALM

- Une variante un peu plus longue permet d'aller au Rifugio delle Odle : 14km, 450 D+ ≈4h en tout.
- Le refuge est aussi accessible en voiture
- Sur place, une vue imprenable, des transats et même une aire de jeu. Pour manger ou boire un verre on te conseille plutôt le Malga Dusler un peu plus loin.





ALPE DI SIUSI

C’est le plus grand alpage d’Europe, perché à 2 350 mètres d’altitude. L’endroit est vraiment féérique avec ses immenses praires fleuries et ses petites cabines.

À faire absolument au coucher ou au lever du soleil, c’est magnifique !

INFOS PRATIQUES

- **Accès** : Accessible en voiture **avant 9h et après 17h**. La journée, la route est fermée aux véhicules privés (sauf pour descendre!) : il faut monter en télécabine depuis Ortisei, de 8h à 18h (35 € / pers AR).
- **Parking** : tous les parkings sont payants sur place. Le plus éloigné (P1 - 20min de marche de Compatch) coûte 15€/jour, celui dans le village 28€ pour 1h30... Après 19h n’avons pas payé car personne n’était sur place.
- **Où dormir ?** Sur place, le camping sauvage est interdit, et le stationnement est interdit entre 23h et 6h dans la réserve naturelle. Des gardes tournent toute la nuit pour mettre des amendes. Nous avons vu des gens dormir sur le P1 mais certains avis indiquent qu’ils ont eu des amendes (120€). Le plus prudent est de ne pas dormir sur place.
- **Temps sur place :** quelques heures suffisent.

SPOT SUNSET

Monter vers les alpages (20 minutes de marche depuis le village) pour avoir une vue dégagée à 360 degrès.



RANDONNÉE

Sentier facile, parfait pour une balade tranquille dans les pâturages.

- Boucle de 12,6 km, 326 m D+, ≈3h depuis Compatsch

Toutes les infos ICI



RANDONNÉE FAMILLIALE

Belle balade avec des vues à couper le souffle tout du long

- Boucle de 6,6 km, 200 m D+, ≈1h30 depuis Compatsch

Toutes les infos ICI.

BALADE EN VELO

Sur place, tu peux louer un VTT pour explorer les plaines et les sentiers, à la journée ou à la demi-journée.





LAGO DI CAREZZA

Un lac absolument incroyable par sa couleur bleu turquoise et les aiguilles rocheuses qui l'entoure

INFOS PRATIQUES

- **Accès** : à environ 20 km au sud-est de Bolzano, il est un peu excentré du reste de l'itinéraire mais s'intègre bien en premier ou en dernier jour.
- **Parkings :** il y a 3 parkings - P1 : juste au bord du lac, payant et cher - P2 : 5 min à pied, gratuit, voitures uniquement - le P3 : à 20 min à pied, gratuit pour les voitures, payant pour les vans la nuit
- **Où dormir :** on a dormi sur le parking du P2. Ce n'est pas autorisé mais il y avait plusieurs vans. sinon plusieurs spots sont disponibles en remontant vers le col (voir sur Park4night)





Attention, en automne le lac s'assèche et la couleur change !



FAIRE LE TOUR DU LAC

- Boucle de 1,3 km, environ 20 minutes de marche depuis le P1.
- Aucune difficulté, c'est une petite balade qui permet de s'éloigner des endroits les plus fréquentés.
- La baignade est interdite, une barrière empêche de s'approcher.
- Plusieurs randonnées partent de derrière le lac dont le Labyrinthe de Latemar : une boucle de 10 km, 500 D.

VIA FERRATA DU PASSO SANTNER

- Boucle de 7,6 km, 853 D+, ≈5h de marche avec 2h de via ferrata et 3h de randonnée pour le retour
- Niveau intermédiaire - peu difficile mais quelques passages ne sont pas câblés et il y a de belles portions d'escalade. Le départ se fait juste derrière le refuge Fronza, accessible en prenant le télésiège de Laurino (parking au pied).
- Possibilité de passer la nuit au refuge Santner - à réserver l'été.





MINI-GUIDE DES

VIA FERRATA

Les via ferrata sont une super manière d'explorer les montagnes autrement, entre rando sportive et escalade. Voici quelques infos pour profiter de l'expérience en toute sécurité :

Quel matériel prévoir ? Un baudrier, une longe de via ferrata, un casque (tous sont fournis dans les kits par les loueurs) des gants (optionnels mais bien pratiques). Il n'y a pas de location au pied des via ferrata, donc pense à t'organiser avant et à faire attention aux horaires d'ouverture.

Sécurité :

- Vérifie toujours les conditions avant de partir, surtout après un orage (passages encore humides ou enneigés).
- Ne pars pas seul·e si tu débutes.
- Prends de bonnes chaussures, de l'eau, à manger et un coupe-vent (il faut frais au sommet !)
- Choisis une via adaptée à ton niveau. Il y en a pour tous les profils, mais attention à ne pas te surestimer. Dans ce guide, on te donne un max d'infos sur chaque via et les liens Alltrails pour t'aider à bien choisir.

Pour faire ces via ferrata, il faut louer son matériel à Cortina



INNERKOFLER

- Départ au Refuge Locatelli
- Durée : 2h30 de Via Ferrata + 3h de marche
- D+ : 500 mètres
- Difficulté : Facile & accessible
- Toutes les infos ICI

RA GUSELA

- Départ du Passo Giau
- Durée : 6km - 400D+, 3h
- Difficulté : Facile & adaptée aux débutants
- Toutes les infos ICI
- Pour + de challenge et une vue sur les 5 Torri, ajouter la Via Ferrata Averau





AVERAU

- Départ du Refuge Averau
- Durée : 300D+ - 1h30 AR depuis le refuge + temps de retour en télésiège ou boucle des 5 torri (5h) ou Ra Gusela (3h)
- Difficulté : Moyenne, quelques passages d'escalade peuvent être compliqués pour les débutants
- Toutes les infos ICI

Pour ces via ferrata, il faut louer son matériel à Val Gardena 21€ les 24h



FORCELLA SASSOLUNGO

- Départ du Passo Sella ou de l'arrivée du télécabine
- 2,5km, 500D+, cotée B, compter 2h de via ferrata
- Sortie possible au ⅔ du parcours
- Niveau Facile
- Toutes les infos ICI

PISCIADÙ – TRIDENTINA

- Départ du Passo Gardena
- Durée : 600D+, 4h
- Difficulté : Intermédiaire, passages exposés. 2 sorties possibles
- Descente par le s666 (très raide) ou par le sentier qui longela Via Ferrata
- Toutes les infos ICI





CESARE PIAZZETTA

- Départ du Passo Pordoi
- Durée : 8km, 1000D+, 5/6 heures
- Côtée 4C-D, pas adaptée aux débutants, certains passages n'ont pas de ligne de vie
- Infos ICI



PASSO SANTNER

- Niveau intermédiaire. Départ au refuge Fronza, accessible avec le télésiège de Laurino Durée : 7,6 km, 853 D+, 2h de via ferrata et 3h de marche (ou 4h A/R par la via)
- Possibilité de passer la nuit au refuge.
- Infos ICI



LES INCONTOURNABLES

RANDONNÉES

1. **Tre Cime di Lavaredo** – la rando emblématique des Dolomites.
Départ : Rifugio Auronzo | ⏱️ 3-4h | ⚠️ Très fréquentée en été

2. **Lago di Sorapis** – Modérée, il faut être en bonne condition
Départ : Passo Tre Croci | ⏱️ 4h A/R | ⚠️ Quelques passages aériens

3. **Cinque Torri** – Modérée, accessible aussi par télésiège.
Départ : Rifugio Bai de Dones | ⏱️ 2-3h |

5. **Adolf Munkel Weg** – Facile plusieurs variantes pour la durée
Départ : Malga Zannes | ⏱️ 2-3h | Facile

6. **Lagazuoi** – Nous n'avons pas eu le temps mais cette rando facile passe dans des tunnels de guerre et offre une vue incroyable
Départ : Passo Falzarego | ⏱️ 4h à 6h selon l'itinéraire

À NE PAS OUBLIER

DANS SON SAC

- Chaussures de rando confortables
- Veste coupe-vent et imperméable
- Polaire et couches chaudes mais aussi des tenues d'été car la journée il fait très chaud !
- Combo soleil : Casquette, crème solaire, lunettes de soleil
- Gourde Filtrante pour boire de l'eau partout et éviter de se surcharger en randonnée
- Batterie externe
- Trousse de premiers secours légère (pansements, désinfectant, anti-ampoules...)
- Bâtons de rando si besoin (possibilité d'en louer sur place)
- Lampe frontale !
- jeu de carte
- Sacs poubelle (on redescend toujours ses déchets)



TÉMOIGNAGES



Couple 39 ans
10 jours en van - juin 2025

- **Etapes préférées** : On a tout aimé !!! Surtout le Tre Cime
- **Moins aimées** : Un poil déçus de l'alpage di Siusi, jolie mais pas incroyable et Seceda, joli mais trop de monde !
- **Budget** : 1500€ / pers. Transport : (1750€ location du van, 335€ d'essence, 300€ de parking et péages pour s'y rendre d'Annecy. Alimentation : 506€. Loisirs : 30€
- “Faites les randonnées tôt le matin ou en fin de journée sinon il y a beaucoup de monde. Prenez plus de temps qu'une semaine sur place, vous risquez peut être de ne pas toujours avoir une belle météo et dans ce cas mieux vaut avoir quelques jours en rab pour décaler les balades.”



3 amis 25, 26 & 31 ans
7 jours tente et refuges - juillet 2024

- **Etapes préférées** : lrefuge dibona, lago Coldai, passo giau, 5 torri
- **Moins aimées** : lago di braies (trop de monde, pas assez sauvage)
- **Budget** : 100€ (bus Grenoble - dolomites + train et bus pour rejoindre départ de la rando / Logements (refuges + nourritures refuge) : 500 euros + 50 extras = 650€/Pers
- **Transport en commun** : “Assez facile de se déplacer, beaucoup de bus, train etc … Bien réserver les bus à l’avance si possible.”
- “Conseil de partir hors saison, mi juin ou mi septembre et ramassez vos déchets”



Couple 24 ans

3 semaines en tente – Juin 2025

- **Etapes préférées** : lac de Sorapis, lac de Braies
- **Moins aimées** : lac di carreza (visite rapide, parking ..)
- **Budget** : 400€/ personne (tout compris, carburant, nourriture, parking..)
- “Pleins de spot de bivouac même sur les périodes de haute saison, on a utilisé park4night et oser aller au fond des chemins sans savoir où cela nous mènerai , souvent très agréablement surpris!”

Merci de nous laisser un avis sur le guide ICI pour nous aider



TOUS DROITS RÉSERVÉS. REPRODUCTION, MÊME PARTIELLE, INTERDITE.