



GUIDE VOYAGE N°3 : Les Parcs Nationaux de Croatie : 8 parcs 100% nature éblouissante

La Croatie, avec ses côtes éblouissantes et ses montagnes majestueuses, ne se résume pas aux célèbres parcs de Plitvice, ni Krka. Au-delà des spots touristiques, ultra-connus, le pays regorge de parcs naturels préservés, offrant des paysages grandioses et des expériences inoubliables. Que vous soyez à la recherche d'un dépaysement total en famille ou d'une aventure hors des sentiers battus, chaque parc offre une palette d'activités uniques : randonnées, balades en bateau, plongée, découverte de la faune et de la flore locales, etc. Découvrez dans ce guide les joyaux cachés de la Croatie à travers ses parcs nationaux et vivez des vacances hors du commun.

L'auteure : une Française, amoureuse de la Croatie

Je suis Émilie, **originaire de Haute-Savoie** : après avoir quitté mes Alpes natales, j'ai posé mes valises avec mes 2 enfants, à Pakostane puis à **Šibenik**, au coeur de la Dalmatie, une région que je connais désormais comme ma poche puisque **j'y vis depuis 10 ans**. Depuis 2025, j'anime le groupe Facebook

<https://www.facebook.com/groups/vacancescroatiebonsplansexpats> et je propose à la **location la Villa Tina, maison de vacances pour 6 avec piscine, à Šibenik**.





Zoom

La Villa Tina, maison de vacances pour 6 avec piscine privée

Découvrez votre refuge parfait en Croatie, entre Zadar et Split. Une villa moderne de 140m² avec jardin et piscine, située dans un environnement vert et calme, à seulement 5 minutes des plages, cafés et commerces de Šibenik.

CONTACT / INFOS & RESAS :

maisontinacroatie@outlook.com

Whatsapp : +385 (0)98 171 68 60

Facebook **<https://www.facebook.com/VillaTinaSi>**

Tableau récap des parcs naturels régionaux en Croatie



Eh oui, comme le montre cette carte, la Croatie, c'est pas moins de 11 parcs naturels verts et 8 parcs naturels mer /lac/rivière. Soit presque 20 espaces naturels protégés à découvrir dans tout le pays ! Découvrez-les tous en détail sur le [site officiel](http://www.parkovihrvatske.hr) (anglais).

NB : pour vos vacances ou séjours en Croatie vous souhaitez apporter votre aide, participer à un programme de volontariat centré sur la nature, la faune, la flore, l'écologie, la protection de la nature ? Découvrez tous les [programmes de volontariats](#) proposés par les équipes de ces parcs naturels protégés.

Le tableau ci-dessous présente un aperçu des 8 principaux parcs nationaux de Croatie avec leurs caractéristiques distinctives, leurs modes de visite et les types d'activités disponibles

Parc National	Paysage	Comment visiter/découvrir	Type de circuits	Activités & expériences
Lacs de Plitvice Classé à l'UNESCO	Lacs turquoise, cascades, forêts luxuriantes	À pied, croisières sur les lacs, observation de la faune	Facile à difficile, 2 à 8h, dénivelé faible à modéré	Sanctuaire des ours & observation des ours en pleine nature à 1h de Plitvice (Refuge des Ours de Kuterevo)
Krka	Cascades, rivières, îles, forêts	À pied, en bateau, baignade, visites historiques	Facile à modéré, 2 à 6h, sentiers bien balisés	Skradinski Buk, visite de l'île Visovac et de son monastère, restaurant pieds dans l'eau à Roski slap, baignades dans les cascades
Les îles Kornatis Classées à l'UNESCO	Îles désertes, falaises escarpées, eau cristalline	En bateau, plongée, snorkeling	Excursion en bateau, plongée	Plongée, snorkeling, excursions en bateau, observation des dauphins et des poissons, plage Lojena, île Levrnak
Brijuni	Îles verdoyantes, faune abondante, sites historiques	À pied, visites culturelles, croisières	Balades tranquilles, visites culturelles, croisières	Balades tranquilles, visites culturelles, croisières, Visite du parc archéologique et parc animalier sur l'île de Brijuni, Visites de sites historiques, balades à vélo, observations des animaux
Mljet	Lacs salés, forêt méditerranéenne, mer	En bateau, à vélo, plongée, marche	Randonnée facile à modérée, visite des lacs salés	Randonnée facile à modérée, visite des lacs salés, Monastère bénédictin sur l'île de Sainte-Marie, lac Veliko Jezero, Observation des poissons dans les lacs salés de Mljet, immersion dans la nature préservée
Paklenica	Canyons impressionnants, forêts sauvages, montagnes	Randonnée, escalade, VTT	Difficile, sentiers escarpés, escalade	Difficile, sentiers escarpés, escalade, Escalade et exploration dans le canyon de Paklenica, grottes, faune, chamois, aigle
Risnjak	Montagnes boisées, faune variée, ruisseaux, forêts denses	Randonnée, marche, observation des oiseaux	Modéré, plusieurs sentiers pour observer la faune	Modéré, plusieurs sentiers pour observer la faune, Observation des oiseaux rares, safaris en nature, Point de vue Risnjak, forêt préservée, faune locale (loups, cerfs)
Veležit du Nord Réserve de biosphère classée à l'UNESCO	Montagnes karstiques, forêts, faune, vues spectaculaires	Randonnée, observation des étoiles, randonnée nocturne	Difficile à modéré, certains sentiers escarpés	Difficile à modéré, certains sentiers escarpés, Randonnée nocturne pour observer les étoiles, randonnée sur les crêtes, Skywalk du Bioskovo, vue sur les îles, panorama des montagnes

UNESCO

1. Le Parc National des Lacs de Plitvice

Le royaume des cascades et des lacs cristallins

Pourquoi y aller :

Les Lacs de Plitvice sont une véritable merveille naturelle, où la beauté pure de la Croatie se dévoile sous forme de cascades impressionnantes, de lacs turquoise et de forêts luxuriantes. Ce site classé au patrimoine mondial de l'UNESCO est un incontournable pour quiconque recherche une expérience en pleine nature, loin de la foule et du bruit. Les sentiers enchâssés dans les forêts vous emmèneront à travers des paysages envoûtants, chaque recoin étant une promesse d'émerveillement et de photographies incroyables.

Paysage, faune et flore :

Les lacs turquoise qui se succèdent en terrasses, reliés par des cascades spectaculaires, créent un paysage magique et féérique. La faune, très riche, vous permettra peut-être d'apercevoir des cerfs, des ours, des loutres, ou une myriade d'oiseaux endémiques. En plus des paysages aquatiques, les forêts de hêtres et de pins ajoutent une touche de verdure luxuriante et de fraîcheur à l'atmosphère de ce parc.



Comment visiter/découvrir Plitvice et ses lacs

Les Lacs de Plitvice se découvrent à pied grâce à plusieurs circuits qui varient en longueur et en difficulté. Pour une immersion totale, partez tôt le matin pour profiter de la beauté des lacs avant l'arrivée des foules. Vous pouvez aussi faire une croisière sur le lac Kozjak, pour une vue imprenable sur les cascades et les montagnes environnantes.



Randonnée

Sentiers qui serpentent autour des lacs. [8 circuits différents](#) vous sont proposés, de 2h à 8h de marche



Baignade

ATTENTION : **Non, il est strictement interdit de se baigner dans les lacs du Parc National des Lacs de Plitvice**, et ce, pour préserver la biodiversité unique du site ; les amendes peuvent être salées et il faut rester sur les sentiers et passerelles balisés




Photographie

Paysages incroyablement photogéniques et les circuits offrent de nombreux points de vue



Observation

Poissons, oiseaux et les ours à 1h des lacs au refuge de Kuterevo



Points d'intérêts :

- **Lac Kozjak** : Le plus grand lac du parc, entouré de forêts denses et de montagnes.
- **Cascades de Veliki Slap** : La plus haute cascade du parc, un spectacle saisissant.
- **Sentier d'observation des ours** : Parfait pour observer la faune locale, en particulier les ours au refuge de Kuterevo et les oiseaux.

Expérience unique : Imaginez-vous marcher sur des ponts en bois qui serpentent autour des lacs, avec le bruit apaisant de l'eau qui tombe autour de vous. L'immersion dans ce décor spectaculaire, où les couleurs varient du bleu émeraude au vert tendre, est une expérience qui vous laissera des souvenirs inoubliables et des photos à couper le souffle.

☐ INFOS PRATIQUES :

Entrée payante : plein tarif en été (du 1er juin au 30 septembre - 40 € par adulte - 15 € pour les 7/18 et 13€ pour les moins de 7 ans € et prix remisé le reste de l'année. ATTENTION : en pleine été il est **FORTEMENT RECOMMANDE** d'acheter vos entrées en ligne. Prix groupe et prix pour 2 jours

Dates d'ouverture : toute l'année, même en hiver. ATTENTION : en automne ou en hiver toute ou partie du parc peut être fermée en raisons d'inondations (fortes pluie) ou de fortes tombées de neige. Bien consulter le site web avant de programmer votre venue

Heures d'ouverture : [à consulter sur le site](#) car selon la saison, les heures d'ouverture et de fermeture changent

[Site web Plitvice](#) & [Point Google map Plitvice](#)

[Site web Sanctuaire des ours à Kuterevo](#) & [Point Google map Sanctuaire des ours](#)

☐ INFOS PRATIQUES :

Hébergements au sein du parc : Le parc propose 2 campings et 1 hôtel avec spa (bain à remous, sauna finlandais, bain turc et salle de sport). [Découvrez-les ici.](#)

Restauration : plusieurs restaurants vous sont proposés. [Découvrez-les ici.](#)

CONSEILS : arrivez tôt le matin surtout en plein été, car le parc est pris d'assaut et sur les circuits les plus facile on se retrouve nombreux à marcher au même endroit. Idéalement, allez-y en hors saison. Et même en hiver : le parc prend des allures d'univers féérique façon Reine des Neiges.



2. Le Parc National des cascades de Krka

Les cascades magiques et la nature préservée

Pourquoi y aller :

Krka est un lieu où la nature sauvage et la splendeur se rencontrent. Ce parc est célèbre pour ses cascades spectaculaires, ses rivières cristallines et ses forêts luxuriantes. Bien moins fréquenté que Plitvice, il offre une découverte intime et authentique de la nature croate. Accessible en voiture ou en bateau depuis Sibenik, Krka est un véritable terrain de jeu pour ceux qui recherchent des paysages photogéniques, des baignades rafraîchissantes et des moments d'évasion totale.

Paysage, faune et flore :

Le parc est **un véritable sanctuaire naturel**, avec des **lacs**, des **rivières** et des **forêts denses** qui abritent une flore méditerranéenne riche. La faune y est tout aussi fascinante, avec des **oiseaux rares** et une diversité de **poissons** qui peuplent les rivières. La beauté de **Skradinski Buk**, la plus grande des cascades, est un **spectacle à ne pas manquer**.

Comment visiter/découvrir :

Le parc se découvre principalement à **pied ou en VTT**, avec des sentiers bien balisés qui vous mèneront à travers des **forêts verdoyantes** et des **panoramas et points de vue exceptionnels**. Une excursion en **bateau** sur la rivière Krka vous permettra d'explorer les points d'intérêt plus éloignés, comme l'île de Visovac et son monastère historique.

Activités possibles :

- Baignade sous les cascades !
- Balade en bateau sur la rivière Krka
- Randonnées avec pas moins de **21 circuits à parcourir à pieds** (tous niveaux : de 350m à 8500m)
- Des circuits à VTT avec pas moins de **12 parcours incroyables pour les VTTistes**
- Visites culturelles du Monastère de Visovac et vestiges historiques

Points d'intérêts :

- **Skradinski Buk** : La cascade la plus connue est la plus majestueuse de Krka, entourée de végétation luxuriante.
- **L'Île de Visovac** : Un monastère bénédictin au cœur d'un lac, parfait pour des moments de calme.
- La **Konaba (restaurant typique croate) à Roski slap les pieds dans l'eau** : Profitez d'un repas traditionnel les pieds dans l'eau (au 1er sens du terme!).



☐ INFOS PRATIQUES :

Entrée payante : consultez la [liste des prix ici](#)

[Site web du parc de Krka](#) et [Point Google map Krka](#)

[Accès à toutes les brochures et cartes de Krka](#)

[Carte de Krka avec ses points d'intérêt](#)

[Découvrir Krka en excursion bateau](#)

[Visiter la toute petite île de Visovac et son monastère bénédictin](#)

MES CONSEILS :

1/ **En plein été**, partir tôt le matin pour éviter la foule.

2/ **Si vous aimez marcher, étudiez bien les cartes et circuits** pour éviter de vous retrouver sur le circuit principal où vous vous retrouvez vite à marcher les uns derrière les autres : sinon pour le tarif pleine saison, vous risquez d'être déçus. Surtout que le parc est immense et que les circuits offrent de magnifiques paysages.

3/ **Allez-y en hors saison, c'est encore mieux** : prix moins cher au printemps, en automne et en hiver. Pour moi la meilleure saison, c'est l'automne avec ses couleurs marrons/orangés

4/ **Emportez bien avec vous suffisamment d'eau et de nourriture**, car tout est cher sur place.

PLITVICE ou RKA : LEQUEL CHOISIR ?

C'est une question que l'on me pose souvent en direct ou qui revient sur le [groupe Facebook](#) parce que dans l'esprit des touristes et voyageurs, c'est le même type de parc. Alors qu'en est-il ? En quoi se différencient-ils ? Quel parc pour quel type de profil de touriste / voyageurs ? Quel parc pour quel objectif de visite ?

Tu veux faire un choix clair et pragmatique si tu hésites entre Plitvice & Krka ? Tu souhaites connaître les différences de manière simple et intuitive ? **Objectifs de voyage, préférences personnelles, critères logistiques** : voici comment un tableau récap pour **faciliter** ta prise de décision si tu ne veux pas / peux pas faire les 2 parcs.

Critères	Parc National de Plitvice	Parc National de Krka
Type de parc	Lacs en cascade, rivières, forêts. 16 lacs interconnectés !	Cascades et rivières, forêts avec de petites îles.
Superficie	295 km ² . Il s'agit du plus grand parc national de Croatie.	109 km ²
Distance à la mer & des villes	Eloigné de la côte , situé dans les terres (à 2h de la mer) et peu de villages / villes aux alentours. A 1h30 de Zadar, ville de bord de mer et à 2h30 de Zagreb la capitale	Proche de la mer : proche de Skradin, joli village croate (à 3km) et de Sibenik, ville Unesco en bord de mer (30 min)
Accessibilité / type de circuits / baignade	Accessibilité avec des sentiers à pied, beaucoup de marches et des randos de 2h à 8h (10 circuits randos). Pas de circuits vélo. Pas de baignade : c'est interdit	Sentiers plus accessibles, même pour les familles avec enfants. 21 circuits rando tous niveaux mais moins longues) & 12 circuits VTT. BAIGNADE POSSIBLE UNIQUEMENT à Roški Slap, plage de Skardin, BAIGNADE INTERDITE A SKRADIN BUK, depuis 2021 >> attention donc : les photos que vous voyez sur internet, de baignades en bas /devant les cascades, datent d'avant l'interdiction).
Durée de visite idéale	1 bonne journée complète pour explorer les sentiers principaux qui couvrent les lacs inférieurs et supérieurs >> balades accessibles, bien balisées, adaptées à ceux qui ont moins de temps pour une vue d'ensemble.	1 journée pour prendre son temps sur les petits circuits ou opter pour une plus longue rando, mais possibilité de visiter en 2-3 heures.
Durée max pour un séjour sur place (pour les amateurs et passionnés de rando)	3 jours (et +) : si vous voulez explorer le parc sous toutes ses coutures. Cela vous permettra de découvrir des sentiers moins fréquentés, de visiter les points d'intérêt plus reculés et de prendre votre temps pour photographier les paysages magnifiques.	2 jours : si vous souhaitez explorer des zones plus reculées, vous pouvez passer un deuxième jour à explorer les sentiers secondaires, ou à faire une excursion en bateau jusqu'à l'île de Visovac ou dans les gorges de Krka. Vous pouvez aussi prendre le temps de faire des balades en VTT .
Photos et paysages	Cascades spectaculaires , nombreux points de vue, cadre majestueux.	Cascades plus petites , plus intimistes, lacs plus calmes.
Pour qui	Ceux qui ont le temps et veulent prendre le temps et les bons marcheurs, amateurs et passionnés de photos et vidéos	Familles avec enfants & bébé, VTTistes & ceux qui veulent être proches de la cote et ne pas faire trop de voiture

CONCLUSION & CONSEIL

- **Si vous êtes un passionné de randonnée**, vous pouvez passer **2 à 3 jours** dans **Plitvice** pour explorer en profondeur ses **lacs** et **cascades**.
- **Pour Krka**, une **1 à 2 jours** suffira largement pour explorer les principaux **sentiers** et profiter des activités à proximité des cascades.

Plitvice offre des **randonnées plus longues et variées**, mais si vous êtes plus **orienté vers les activités douces et les randonnées modérées**, Krka sera parfait en une ou deux journées.

- Si vous êtes **en vacances sur la côte**, optez pour **Krka** ! En étant basé à **Sibenik**, vous pouvez visiter le parc en quelques heures, puis profiter de la mer, des villages pittoresques et des plages, sans perdre de temps dans les trajets. Conseil logement : choisissez la **Villa Tina**, maison pour 6 pers avec piscine.
- Si vous venez de **France ou de Belgique** et que vous prévoyez un **road trip**, faites un crochet par **Plitvice** pour une nuit et une journée complète dans le parc. C'est un **incontournable**, mais cela nécessite de prévoir un peu plus de **temps sur la route**.



3. Le Parc National des Kornatis

Un archipel de rêve, loin des foules

Pourquoi y aller :

Les **Kornati** sont un véritable **paradis naturel** qui semble figé dans le temps. Cet archipel de **52 îles** et îlots, au cœur de la mer Adriatique, vous offre un spectacle grandiose de **falaises escarpées**, de **côtes désertes** et d'**eaux turquoise** à perte de vue. Si vous recherchez un endroit pour vous évader, loin de la foule et du tumulte, c'est ici que vous trouverez la tranquillité absolue. **Accessible en bateau depuis Zadar, Pakostane, Murter ou Sibenik**, ce parc est l'endroit idéal pour explorer la nature dans son état **le plus pur**, tout en étant immergé dans un paysage **exceptionnellement photogénique**. Que vous soyez passionné de plongée, randonneur ou simple amateur de nature, ce parc saura répondre à toutes vos attentes.

Paysage, faune et flore :

L'archipel des **Kornati** est une **merveille naturelle** où les **îles arides** rencontrent des eaux cristallines. Les falaises blanches qui plongent dans la mer sont un lieu de vie idéal pour des espèces d'oiseaux rares. **Les paysages sauvages** et le contraste entre **les terres désertes** et les **eaux d'un bleu éclatant** en font un terrain de jeu idéal pour les **photographes** et les amoureux de la nature.

En termes de faune, les **Kornati** sont un sanctuaire pour de nombreuses espèces d'oiseaux marins, de poissons, et parfois même des **dauphins** qui viennent jouer dans les eaux alentours. La flore est tout aussi impressionnante, avec une végétation méditerranéenne dominante qui comprend des **pins, des thym, et des romarins** parfumés qui remplissent l'air d'odeurs apaisantes.

Comment visiter/découvrir :

Les **Kornati** ne se visitent que **par bateau**, et c'est bien là tout le charme. Laissez-vous emporter par une excursion en mer et découvrez la beauté sauvage de chaque île.

MON CONSEIL : allez-y avec *DALMATIA ADVENTURES*

(tel +385 23 381 543 OU +385 23 381 543

infodalmatiadventures@gmail.com, un couple de francophone qui propose des sorties à 8/10 pers max).

Activités possibles :

- Excursions en bateau autour des îles
- Rencontre avec les dauphins, nage, plongée et snorkeling dans des eaux cristallines
- Randonnée dans le parc de Telascica et certaines des îles ([découvrez quelques circuits sur l'appli et le site Alltrails](#)) pour les plus aventureux.

Points d'intérêts :

- **Plage Lojena** : Sable argenté et eau cristalline. Parfait pour une baignade privée dans un cadre idyllique.
- **L'île de Levrnak** : Un havre de paix où vous pouvez découvrir des paysages sauvages.



📄 INFOS PRATIQUES :

Entrée payante : comme l'accès se fait en bateau et que vous partez avec une agence, le prix de l'entrée dans le parc sera compris dans le prix de la prestation de l'agence

[Site web du parc des Kornatis](#) et [Point Google map du parct](#)



4. Le Parc National de Paklenica

La montagne, le défi et la beauté sauvage

Pourquoi y aller :

Si vous cherchez à vivre une aventure authentique, alors Paklenica est le parc parfait pour vous. Situé dans les montagnes de Velebit, ce parc est un lieu de randonneurs passionnés, de grands espaces sauvages, et de panoramas époustouflants avec vue mer. Que vous soyez amateur de randonnée, d'escalade ou de nature pure, Paklenica vous offre un terrain de jeu pour explorer et vous émerveiller à chaque coin de sentier.

Paysage, faune et flore :

Les gorges profondes, les canyons escarpés, et les pentes rocheuses dominant le paysage. Les forêts de chênes, les pins noirs et les buissons de lavande ajoutent de la couleur à cet environnement sauvage. La faune est tout aussi impressionnante, avec des chamois, des loups, des aigles et de nombreux oiseaux de proie. C'est un véritable sanctuaire naturel, où la beauté des paysages se mêle à la richesse de la faune et de la flore.

Comment visiter/découvrir :


Les randonnées sont le moyen idéal pour découvrir Paklenica. Avec des sentiers balisés allant de niveaux faciles à très difficiles, vous pouvez explorer les gorges de Velika Paklenica ou atteindre le sommet de Vrh Struge pour une vue spectaculaire sur la côte et les montagnes. L'escalade est aussi une activité phare, avec des roches calcaires idéales pour les grimpeurs expérimentés.



Activités possibles et points d'intérêts :

- Randonnée dans les gorges et sentiers escarpés
- Escalade dans les montagnes du Velebit
- VTT dans les forêts environnantes
- Observation des oiseaux et de la faune locale
- Visite de grottes
- **Canyon de Velika Paklenica** : Un lieu de randonnée impressionnant avec des vues spectaculaires.
- **Vrh Struge** : Le sommet du parc, offrant une vue panoramique sur la mer Adriatique.
- **Grotte de Manita Pec** : Une merveille souterraine à découvrir lors d'une excursion.

- ❑ **Expérience unique** : L'escalade dans les canyons de Paklenica est une aventure palpitante, qui vous permet de vous connecter à la nature d'une manière exceptionnelle. Les paysages sauvages et les vues à couper le souffle au sommet de la montagne vous laisseront un souvenir gravé à vie. Si vous aimez la sensation d'évasion, Paklenica vous apportera l'intensité et la nature brute que vous recherchez.



- ❑ **INFOS PRATIQUES :**

Entrée payante : il vous faudra [acheter vos billets en ligne sur ce site](#) . Consultez les [tarifs au préalable ici](#).

[Site web du Parc de Paklenica](#) & [Point Google map Paklenica](#)

[Infos pour visiter la grotte de Manita Pec](#)


[Brochure du parc en ligne à télécharger](#) (multi langue FR)[t](#)

5. Le Parc National de Risnjak

La forêt, la montagne et l'immensité naturelle



Les sentiers de randonnée vous guideront à travers les forêts profondes et vers des points de vue époustouflants, parfaits pour la photographie. Si vous êtes un passionné d'observation d'animaux, vous pourrez explorer le parc à la recherche des animaux sauvages qui y résident. Il existe d'ailleurs 2 programmes d'observation des animaux (voir plus bas).



Pourquoi y aller

Si vous êtes un amoureux de la nature à la recherche d'une aventure authentique, le Parc National de Risnjak est fait pour vous. Ce parc est une immersion totale dans une nature sauvage et intacte, avec des montagnes qui se dressent fièrement et des forêts denses pleines de mystère. C'est le lieu idéal pour les amoureux de la faune, les randonneurs et ceux qui recherchent des paysages grandioses pour se ressourcer.

Paysage, faune et flore

Les forêts de résineux dominent le paysage, offrant des zones ombragées parfaites pour des randonnées en toute tranquillité. Risnjak est une terre sauvage, abritant des loups, des cerfs, des ours, ainsi que des chats sauvages. Ce parc est un terrain idéal pour l'observation de la faune et des oiseaux rares. La nature préservée est d'une beauté brute et pleine de mystères.

Activités

- Randonnée à travers les forêts dont 2 grands sommets : le **sommet de Snježnik (1506 m) et celui de Veliki Risnjak (1528 m)** pour les bons et très bons marcheurs
- VTT avec des circuits de 4 à 40 km
- Observation de la faune, notamment les chamois et les lynx
- Le **sentier pédagogique de Leska**
- Le **sentier de Kupa** (1h) pour les familles. Kupa est une rivière célèbre pour sa source spectaculaire (un lac karstique aux eaux turquoise)
- Escalade, rafting et la **pêche** en rivière



Expérience unique avec les animaux sauvages : avec 2 programmes d'observations des animaux.

1. **Programme d'observation des chamois**
2. **Programme d'observation de l'ours brun, du loup et du lynx**



☐ INFOS PRATIQUES

[Site web du parc de Risnjak](#) & [Point Google map du parc de Risnjak](#)

[Hébergements au sein du parc](#)

6. Parc National de Brijuni

L'archipel de l'histoire et de la nature luxuriante



Pourquoi y aller :

L'archipel de Brijuni est une île de contrastes : d'un côté, vous avez des plages sauvages et des forêts tropicales, de l'autre, un patrimoine historique fascinant. Ce parc est une véritable fusion entre nature et culture, où l'histoire se mêle à une véritable oasis de verdure. **Accessible en bateau depuis Pula ou Rovinj**, c'est l'endroit idéal pour les amateurs d'histoire, de faune, et de nature préservée.

Paysage, faune et flore :

L'île est un véritable jardin botanique avec une végétation luxuriante dominée par des palmiers, des oliviers et des pins. C'est également un lieu où la faune locale se montre dans toute sa splendeur : **des cerfs, des paons en liberté, et même des éléphants en provenance du zoo privé de Tito** (ancien président de la République de l'ex-Yougoslavie). C'est une combinaison parfaite de beauté naturelle et de richesse historique.

Comment visiter :

L'île se visite à pied ou en vélo. Vous pouvez suivre les sentiers tranquilles, observer la faune locale ou visiter le parc archéologique et les ruines romaines. **Une croisière en bateau vous permettra d'explorer les autres petites îles environnantes.**

Activités et Points d'Intérêts



Parc archéologique

Ruines romaines et vestiges d'une villa antique et [visites archéologiques](#)



Safari animalier

Rencontrez des animaux comme des paons, des éléphants, des zèbres et des chevaux. [Visite de l'île et du parc animalier en petit train.](#)



Les plages

Déserte et parfaite pour une baignade paisible et plongée sous-marine



INFOS PRATIQUES

[Entrée payante](#)

[Site web du parc de Brijuni](#) et du parc

[Accès à l'île](#) et [horaires des traversées](#) avec le bateau

[Détails des excursions proposées](#)

[L'application mobile du parc de Brijuni](#)

[Hébergements dans le parc](#)



7. Parc National de Velebit du Nord

Les montagnes sauvages et les panoramas à couper le souffle



Pourquoi y aller :

Si vous êtes un amateur de montagne, le Velebit du Nord est un véritable paradis. Entre ses crêtes escarpées, ses forêts denses et ses panoramas époustouflants, ce parc est fait pour ceux qui recherchent l'authenticité et l'immensité. Accessible à pied et en vélo, c'est le lieu idéal pour ceux qui veulent se perdre dans la nature sauvage et découvrir des paysages grandioses.

Paysage, faune et flore :

Le parc présente un relief karstique impressionnant, avec des montagnes qui culminent à plus de 1 700 mètres. La flore est riche en pins, chênes, et en plantes alpines. En termes de faune, vous pourrez apercevoir des loups, des cerfs, des chamois et des aigles royaux qui dominent les cieux. Ne partez pas sans jumelles !



Randonnée

Plus de 30 circuits de randonnées (à découvrir avec l'appli et le [site AllTrails](#))



Le jardin botanique

Perché à une altitude de 1 480 mètres, le jardin botanique se trouve à seulement une quinzaine de minutes de marche du [refuge de Zavižan](#). Vous pourrez y admirer plus de 300 espèces végétales



Nuit étoilée

Randonnée nocturne pour observer les étoiles. Choisissez d'y aller avec un guide pour votre sécurité.



VTT

Dans les forêts de Velebit

☑ **EXPERIENCE UNIQUE / ZOOM SUR [Le sentier de Premužić](#)**, itinéraire de randonnée le plus connu de Croatie. Il est considéré comme un chef-d'œuvre de construction et adapté aux marcheurs débutants. Les premiers 16 kilomètres de ce sentier qui traverse le parc national du Velebit vous permettront de découvrir toutes les facettes de la montagne, et vous ne lâcherez pas votre appareil photo afin d'immortaliser les lieux suivants :

- **Le mont Zavižan**, l'un des sites les plus connus du parc, offre une vue imprenable sur les îles du Kvarner et les sommets dénudés de végétation du Velebit. Non loin de là, le refuge de Zavižan est l'un des points de départ les plus prisés pour explorer le Velebit du Nord car on peut y accéder en voiture
- **Les crêtes (ou kukovi) de Hajdučki et Rožanski** sont des réserves naturelles protégées où vous serez impressionné par les formations rocheuses verticales et les pics escarpés
- La magnifique clairière de **Veliki Lubenovac** où vous trouverez les vestiges de maisons de bergers est considérée comme l'un des plus beaux sites du parc national du Velebit du Nord
- La **réserve botanique de Visibaba** abrite une plante endémique de la Croatie, *Sibiraea laevigata*



☑ INFOS PRATIQUES

Entrée payante : consultez les [prix du parc](#)

[Site web du parc](#) et [Point Google map du parc du Velebit](#)

Hébergements : Le parc national du Velebit du Nord n'est pas destiné aux séjours prolongés. Mais vous trouverez des hébergements rudimentaires dans les refuges de Zavižan et d'Alan ou dans les maisons de berger d'Alan et de Lubenovac. Les villes et villages environnants de Krasno, Sveti Jurje, Jablanac, Senj et Otočac proposent plus de choix d'hébergement chez l'habitant, à l'hôtel ou en camping.

☑ INFOS PRATIQUES

Guide francophone pour randonner en toute sécurité dans le Velebit : Jean-Clause Zuza - Téléphone fixe. **+385(0) 23 231 619**. Portable +385(0) 98 164 20 68 ; Email. jc.rando.zadar@gmail.com

8. Le Parc National de Mljet

Les plages sauvages et les eaux cristallines



Imaginez un lieu où la mer embrasse la forêt, où la lumière danse sur des eaux miroitantes, et où le temps ralentit au rythme des vagues et du chant des oiseaux. Le Parc National de Mljet est l'un des bijoux les plus poétiques et sereins de Croatie – un endroit qui éveille tous vos sens. Situé sur l'île de Mljet, l'un des espaces naturels les plus verts de l'Adriatique, ce parc est une invitation à la découverte, à la contemplation et à l'évasion. Il occupe une vaste partie de l'île – environ un tiers de sa superficie – ce qui en fait l'un des parcs les plus vastes du sud de la Dalmatie.



Accessible en bateau depuis Dubrovnik, Split ou Korčula, Mljet est une destination idéale pour tous les amoureux de la nature et de calme, les randonneurs et les VTTistes : les couples en quête de romance, les familles avec enfants, les aventuriers en quête de lacs scintillants, et les explorateurs assoiffés de nature exceptionnelle.



Paysage, faune et flore :

Mljet est surnommée l'île verte pour une bonne raison : ses forêts luxuriantes de pins, chênes verts, lauriers et arbustes méditerranéens vous entourent à chaque pas. Ici, la forêt semble flotter au-dessus de la mer, offrant un contraste saisissant entre les verts profonds et les bleus éblouissants des lacs et de l'Adriatique.

La nature ici est exceptionnellement riche : plus de 50 espèces de plantes strictement protégées, dont de nombreuses orchidées rares, coexistent avec une faune terrestre et marine impressionnante. On y trouve notamment des oiseaux migrants comme le faucon pèlerin et la mouette d'Audouin, ainsi que des mammifères tels que le blaireau et le sanglier. Les eaux des lacs abritent une biodiversité sous-marine unique, avec des coquillages, poissons et même certaines espèces de méduses endémiques.



Comment visiter/découvrir

La visite du parc est conçue pour être intime et immersive. Vous pouvez arriver par bateau jusqu'aux villages de Pomena ou Polace, qui sont des points d'accès idéaux aux lacs salés.

Puis, explorez au choix :

- A pied le long de sentiers enchanteurs qui serpentent autour des lacs ;
- A vélo sur des pistes ombragées qui longent les eaux scintillantes ;
- En bateau ou kayak pour naviguer sur le Veliko Jezero et atteindre l'île de Sveta Marija.

Il existe aussi un train touristique pour ceux qui préfèrent une visite commentée sans effort physique.

Points d'intérêts :

- ✨ **Veliko Jezero** (Grand Lac) & **Malo Jezero** (Petit Lac) – des lacs salés enchanteurs au cœur du parc
- 🏰 **Îlot de Sveta Marija** – monastère bénédictin du XIIe siècle, symbole emblématique du parc
- 👉 **Montokuc** – sommet accessible à la randonnée offrant une vue panoramique sur les lacs, le monastère et même l'île de Korčula
- 🌿 **Blato Wetlands** – zones humides uniques abritant une faune diversifiée et des espèces d'oiseaux migrants

Activités possibles :

- 🌿 **Randonnée** à travers des forêts parfumées et sentiers ombragés
- 🚣 **Kayak et bateau** sur les lacs salés
- 🚲 **Balades à vélo** le long des rives
- 📷 **Photographie** : points de vue spectaculaires et panoramas à couper le souffle
- 🦉 **Observation de la faune** terrestre et marine (oiseaux migrants, poissons des lacs)
- 🏰 **Visite culturelle** : l'ancien monastère bénédictin du XIIe siècle sur l'île centrale de Sveta Marija

Type de circuits :

- **Facile à modéré** - promenades autour des lacs (2-4h)
- **Cyclotourisme doux** autour des rives
- **Excursions en bateau** jusqu'à l'île de Sveta Marija
- **Randonnées panoramiques** vers des points de vue comme Montokuc
👉 Circuit parfait pour les familles, couples, randonneurs et photographes.



Expérience unique :

Le Parc National de Mljet est une expérience unique en soi. L'un de ces lieux qui marquent profondément le cœur et les sens. Imaginez : vous pagayez sur un lac d'un bleu profond, entouré de forêts intactes, le soleil scintillant sur l'eau, et au loin, ce monastère médiéval perché comme sur une carte postale. Chaque sentier, chaque bosquet, chaque reflet d'eau vous invite à créer des souvenirs inoubliables et des photos magiques.

Ici, la nature est si sereine et pure qu'on a l'impression d'être au cœur d'un rêve éveillé... un lieu où l'on peut non seulement se reposer du tumulte du monde, mais aussi se ressourcer pleinement, en famille ou en couple, dans une atmosphère authentique et profondément esthétique. 🌿🏰



LES NUMEROS D'URGENCE A CONNAITRE EN CAS DE PEPIN

1/ Le **112**, numéro gratuit relie police/pompiers/ambulance

2/ Le **00385 1 77 76 359**, numéro de l'ambassade de France en Croatie en cas de **grave urgence** (décès, hospitalisation prolongée, détention, catastrophe naturelle) **ou pour une assistance spécifique** (perte/vol de passeport vous empêchant de rentrer

PENSEZ AUSSI A :

1/ Photocopier vos documents importants (copie carte d'identité ou de passeport et permis de conduire) : en cas de perte ou de vol, vous conservez un justificatif d'identité.

2/ En cas de passage chez le médecin ou à l'hôpital, demandez une facture au nom et prénom du patient et, à votre retour en France, envoyez le tout, via votre compte AMELI à la CPAM (onglet Soins à l'étranger") + joignez votre ticket de CB de la consultation, l'ordonnance et le ticket de caisse de la pharmacie et vous serez remboursé (sous plusieurs mois).