



GUIDE DE VOYAGE N°1 :

LES 20 PLUS BELLES PLAGES DE CROATIE EN DALMATIE

20 plages sous-cotées... entre Zadar et Split + 5 plages bonus merveilleuses pour aller jusqu'à Dubrovnik !

Les plages de Croatie sont légendaires, mais certaines classées dans des top européens ou mondiaux sont en réalité très décevantes car surpeuplées de touristes en pleine saison. Et c'est sans compter le prix des parkings, des cafés et restaurants alentours... MAIS IL EXISTE UNE AUTRE CROATIE, plus authentique, plus secrète, et parfois même plus belle. C'est celle que je vous propose ici. Embarquez avec moi !

L'auteure : une Française, amoureuse de la Croatie

Je suis Émilie, **originaire de Haute-Savoie** : après avoir quitté mes Alpes natales, j'ai posé mes valises avec mes 2 enfants, à Pakostane puis à **Šibenik**, au coeur de la Dalmatie, une région que je connais désormais comme ma poche puisque **j'y vis depuis 10 ans**. Depuis 2025, j'anime le groupe Facebook <https://www.facebook.com/groups/vacancescroatiebonsplansexpats> et je propose à la **location la Villa Tina, maison de vacances pour 6 avec piscine, à Šibenik**.



Je te fais
découvrir Šibenik
et ses environs
région où j'ai
posé mes valises
il y a 9 ans

Emilie

@vacancesencroatie



Zoom

La Villa Tina, maison de vacances pour 6 avec piscine privée

Découvrez votre refuge parfait en Croatie, entre Zadar et Split. Une villa moderne de 140m² avec jardin et piscine, située dans un environnement vert et calme, à seulement 5 minutes des plages, cafés et commerces de Šibenik.

CONTACT / INFOS & RESAS :

maisontinacroatie@outlook.com

Whatsapp : +385 (0)98 171 68 60

Facebook

<https://www.facebook.com/VillaTinaSibenikCroatie>

Pourquoi ces 20 plages dans ma sélection coup de cœur ?

Parce qu'elles sont **authentiques, uniques, pleines de charme pour des raisons différentes, tout aussi belles, voire plus !** Et surtout : 100% testées et approuvées (par moi et ma famille), loin de sentiers battus, loin des spots trop vus dans les guides et magazines. Des bijoux qui valent leur détour pour des souvenirs inoubliables !

Ce que vous y trouverez en plus : les accès et infos pratiques pour chaque plage

Pour chaque plage, vous trouverez des informations pratiques sur :

Comment y accéder

Par la route, à pied, par bateau...

Parking à proximité

Pour chaque destination, j'indique où se garer sans tracas.

Caractéristiques spécifiques

Plage familiale, naturiste, sable, galets, etc.

A NOTER /IMPORTANT :

N'oubliez pas que la Croatie vit surtout du tourisme. De fait la plupart des cafés et restaurants sur les plages sont ouverts pour la haute saison donc en juillet août. La plupart ouvre également à partir de mi-juin et jusqu'à mi-septembre. Ensuite plus vous vous éloigner des villes, moins vous avez de chance de trouver des services ouverts. Pensez donc à partir avec de l'eau en quantité suffisante et votre pique-nique pour la moyenne et basse saison.

A/ DANS LE SECTEUR ZADAR (AU NORD DE ZADAR)



1. Plage de Kraljičina à Nin 🌅

- **Type :** Plage de sable !
- **Particularité :** Plage la plus emblématique de Nin, calme, large, longue (8000m !). Selon l'American Travel Channel, elle figure parmi les 100 plus belles plages du monde.
- **Mon conseil :** C'est la plage idéale pour les familles avec de jeunes enfants, des bébés et pour les personnes âgées grâce à ses eaux peu profondes et son sable fin. Profitez de l'eau peu profonde et de la tranquillité. Pensez à balader dans le village avant de repartir. C'est l'une des plus anciennes villes croates.
- **Pourquoi j'adore y aller :** La vue sur le massif du Velebit est à couper le souffle !
- **Accès :** Par la route, depuis Nin au nord de Zadar. Puis par un sentier pédestre aménagé.
- **Point Google map**
- **Parking :** Un parking est disponible à proximité de la plage.
- **Mon autre coup de cœur dans le coin :** la petite baie Uvala Ljaljkovača... ([Point Google map](#)). Un joli spot pour faire de belles photos et si vous êtes en amoureux ou en mode vanlife. Elle n'est connue que des locaux ou presque. Mais attention, c'est une micro-plage et mieux vaut avoir des chaussures d'eau. Si vous avez un paddle, c'est top pour longer la baie.



2. Plage de Ručica (île de Pag) 🌴

- **Type :** Plage cachée
- **Particularité :** Elle est réputée pour son arrière-plan rocheux spectaculaire, évoquant la planète Mars, parfait pour les amateurs de photo.
- **Mon conseil :** Ne partez pas sans plusieurs bouteilles d'eau ni à manger, car le café n'est pas ouvert tout le temps.
- **Pourquoi j'adore y aller :** Pour sa beauté sauvage. On a tout de suite l'impression d'être sur une autre planète, une planète déserte et aride avec des eaux cristallines... un autre monde
- **Accès :** direction Zadar puis l'île de Pag puis Metjana
- **Parking :** 2 parkings à quelques pas de la plage
- **Point Google map**
- **Mes 2 autres coups de cœur dans le coin :** ATTENTION >> uniquement pour celles et ceux qui aiment marcher. Aucun café ni service sur place, bien tout prévoir avec vous pour profiter de ces 2 plages paradisiaques !

Plage Beritnica à 30 min du parking ([point Google map](#))



Et la plage Setnica à 1h30 du parking ([Point Google map](#))



B/ AU LARGE DE ZADAR



3/ Sakarun Beach, Dugi Otok 🌴

- **Type :** Plage de sable blanc
- **Particularité :** L'une des plages les plus célèbres de Croatie, avec son sable immaculé et ses eaux turquoise.
- **Mon conseil :** Allez-y tôt le matin pour éviter la foule et profiter du calme avant que les visiteurs arrivent. Juillet / août et début septembre les cafés sont ouverts, mais pas le reste du temps. Prenez bien avec vous eau et pique-nique. Si la plage est bondée, longez le bord pour arriver à la plage Lopata ([Point Google map](#)) qui est moins connue et est une belle plage de galets.
- **Pourquoi j'adore y aller :** "C'est la plage idyllique par excellence. Son sable doux et son eau transparente vous rappelleront des cartes postales. Il est difficile de trouver une plus belle plage. C'est le paradis des voiliers et catamarans...
- **Accès :** Par bateau depuis Zadar ou par la route depuis Dugi Otok (attention, la route peut être difficile).
- **Parking :** Un parking est disponible près de l'entrée de la plage.
- [Point Google map de la plage](#)



Vous aimez aussi marcher ? Combinez plage à Sakarun puis reprenez la voiture pour rejoindre le phare de Véli rat ([Point Google map](#)). D'ici débute une balade le long de la mer. Prévoyez des chaussures de marche (cailloux et serpents possibles car zone naturelle).




4/ Plage de Lojena ☀️ (Parc NP Les Kornatis)

- **Type :** Plage paradisiaque
- **Particularité :** Un petit coin de paradis au milieu de l'archipel des Kornatis, parc naturel protégé.
- **Mon conseil :** Prenez une excursion en bateau pour y accéder, vous serez récompensé par des paysages à couper le souffle. Je vous conseille la sortie avec *DALMATIA ADVENTURES* (tel +385 23 381 543 OU +385 23 381 543 infodalmatiadventures@gmail.com)
- **Pourquoi j'adore y aller :** c'est la plus belle journée bateau que vous pouvez vous offrir. C'est un labyrinthe de 140 îles et îlots offrant des paysages spectaculaires, des eaux turquoise éclatantes, une mer d'un bleu profond et une sensation de "monde enchanté" loin de tout...
- **Accès :** Accessible en bateau.
- **Parking :** le parking de Pakostane si vous partez avec Dalmatia Adventures.
- [Point Google map de la plage Lojena](#)



L'excursion avec Dalmatia Adventures vous emmène au travers de l'archipel d'îles et à Telascica, un autre parc naturel régional abritant un lac d'eau salé au-dessus de la mer et dont l'eau aurait des propriétés curatives !




C/ DANS LE SECTEUR DE PAKOSTANE



5/ Plage de Punta, Pakostane 🌿

- **Type** : Plage de sable & familiale
- **Particularité** : Plage calme, vue superbe sur les îles proches.
- **Mon conseil** : Prenez un matelas gonflable et détendez-vous en flottant dans l'eau cristalline tout en admirant le paysage. Allez-y pour admirer le coucher de soleil et vous faire un apéro sur la plage, ensuite filez manger à la Konoba "Toro" dans le centre du village ([Point Google map du resto](#)).
- **Pourquoi j'adore y aller** : une plage familial à 5 min à pied du parking et des commerces avec des eaux peu profondes pour les petits.
- **Accès** : Par la route, accessible depuis Pakostane.
- **Parking** : Parking à 5 min à pieds de la plage.
- [Point Google map de la plage Punta](#)



6/ Plage Beach Pakostane 1

- **Type** : Plage familiale
- **Particularité** : Elle offre une vue imprenable sur une toute petite île qui abrite une chapelle. Avec un paddle ou un pédalo que vous aurez loué, vous pouvez même aller sur l'île !
- **Mon conseil** : allez-y tôt le matin pour prendre un café et petit déjeuner au bar qui borde cette plage. La lumière du matin rend cette plage encore plus belle
- **Pourquoi j'adore y aller** : tous les locaux s'y retrouvent, c'est une façon de vous mettre à l'heure locale
- **Accès** : Par la route
- **Parking** : le parking de Pakostane
- [Point Google map de la plage Beach Pakostane 1](#)



7. Vrgada - Plage de sable ocre 🌴

- **Type** : Plage de sable ocre aussi appelée plage dorée, accessible par bateau uniquement. Pour les familles et les couples.
- **Particularité** : Plage très isolée, entourée de végétation, et une vue imprenable sur les îles et Pakostane au loin.
- **Mon conseil** : quittez la plage 1h30 plus tôt et visitez l'île en montant jusqu'en haut. Le point de vue offert à l'église est magnifique et la traversée du village est une promenade authentique sur cette île sans voiture où les quelques habitants vont faire leurs courses en brouette dans le mini et seul market de l'île !
- **Pourquoi j'adore y aller** : "Elle est isolée et sauvage, un vrai petit joyau, parfait pour les amoureux de la nature."
- **Accès** : Par bateau privé à louer depuis Pakostane ou via la navette bateau depuis Pakostane (vous devrez payer votre ticket directement sur le bateau)
- **Parking** : Il vous faudra vous garer sur le parking de Pakostane (payant en pleine saison)
- [Point Google map de la plage dorée](#)



D/ DANS LE SECTEUR DE MURTER

8. Plages de Riva Podvrške et Slanica, Murter 🏖️



- **Type :** 2 plages familiales, populaires et paradisiaque, 2 plages de sable
- **Particularité :** Avec des eaux peu profondes et un bleu très clair... Idéales famille avec enfants et bébés.
- **Mon conseil :** Allez-y tôt le matin, ne tardez pas car elles sont vite bondées. Si vous aimez marcher, vous balader emprunter le circuit qui vous fait faire le tour du bout de l'île ([Point Google map](#)) et n'hésitez pas à emprunter les petits chemin qui partent vers le haut, ils offrent de beaux points de vue pour de belles photos souvenirs.
- **Pourquoi j'adore y aller :** "Ces plages combinent activités et détente, parfait pour toute la famille. L'atmosphère de Murter est charmante et vivante."
- **Accès :** Par la route, facilement accessible depuis le village de Murter.
- **Parking :** Plusieurs parkings disponibles près des plages.
- [Point Google map Plage Riva Podvrške](#)
- [Point Google map Plage Slanica](#)

9. Plage de Kosirina Bay, Murter 🏖️



- **Type :** Plage de sable (au bout à droite) et galets
- **Particularité :** Une plage un peu plus cachée, idéale pour ceux qui recherchent la tranquillité et la beauté naturelle. [ATTENTION](#) une partie est dédiée aux **NATURISTES**. [ATTENTION](#) : pas de parking et bien que public, l'accès à la plage longe le camping et le propriétaire exige un paiement pour profiter de la plage...
- **Mon conseil :** IDEALE pour les campeurs, vanliffeurs et naturistes.
- **Accès :** Par la route, depuis Murter, puis une courte marche.
- **Parking :** aucun, voilà pourquoi il est plus facile d'y aller en tant que client du Kamp Korisina.
- [Point Google map Plage & Kamp Korisina](#)


10. Plage de Cigrada, Murter 🏖️



- **Type :** Plage de galets
- **Particularité :** Plage populaire mais moins fréquentée, idéale pour les amoureux de la nature.
- **Mon conseil :** La plage est bien protégée des vents, ce qui en fait un endroit parfait pour la baignade. Offrez-vous un repas sur la terrasse colorée du [Lantana](#)
- **Pourquoi j'adore y aller :** "La beauté de cette plage, avec son eau claire et son ambiance paisible, en fait l'endroit idéal pour une journée relaxante, sans être dérangé."
- **Accès :** Par la route, accessible en voiture depuis Murter.
- **Parking :** Parking disponible à proximité, mais peut être assez chargé en été, car pas très grand.
- [Point Google map plage de Cigrada](#)

E/ DANS LE SECTEUR DE SIBENIK


11. Plage Beach by the Wall à Grebascica, près de Primošten 🏰



- **Type :** Plage de galets
- **Particularité :** Cette plage fleuve est mi salée et offre une vue imprenable sur la vieille ville de Sibenik et sa cathédrale classée à l'Unesco. Le bar y est sympa et la plage offre un espace sport outdoor (fitness, basket ball et beach-voley).
- **Mon conseil :** N'y allez pas pour y voir des eaux cristallines (cela n'empêche pas que le fleuve soit propre) mais pour la vue sur Sibenik. Prolongez votre journée en allant à pied par le bord de mer, le port et la riva au centre ville.
- **Pourquoi j'adore y aller :** "L'alliance parfaite entre histoire et nature. Se baigner au pied de cette muraille historique est une expérience hors du commun. Une alternative aux plages mer avec cette plage fleuve". C'est la plage des locaux !
- **Accès :** facile par la route
- **Parking :** 2 parkings à proximité dont 1 très grand. Il sera facile de s'y garer et les prix sont raisonnables même à la journée.
- [Point Google map de la plage de Banj](#)



12/ Plage de Jadrija Kupaliste, Sibenik 🌅



- **Type :** Plage de galets, plage familiale avec espace jeux.
- **Particularité :** Un mélange de nature et de nostalgie, avec les **dernières cabines de plage de l'époque communiste !**
- **Mon conseil :** Allez-y le matin avant 10h et faites-vous un café petit déjeuner sur place, la lumière matinale rend la mer encore plus belle et vous verrez la plage s'animer et les locaux prendre possession de leur cabine de plage transmise de génération en génération !
- **Pourquoi j'adore y aller :** "Cette plage combine histoire et authenticité. Elle est calme et immergée dans une atmosphère particulière."
- **Accès :** Par la route, à environ 10 minutes de Sibenik.
- **Parking :** Grand parking gratuit (même en juillet août) derrière les cabines.
- [Point Google map de la plage](#)



13. Plage Beach by the Wall à Grebascica, près de Primošten 🏰



- **Type :** Plage de galets
- **Particularité :** Cette plage se trouve au pied d'un monument historique, une ancienne muraille datant de l'époque médiévale, ce qui ajoute une touche d'histoire à la baignade.
- **Mon conseil :** Profitez de cette plage en fin d'après-midi, lorsque la lumière du coucher de soleil sur la muraille crée des reflets dorés sur l'eau. C'est un cadre idyllique pour prendre des photos. Emportez eau et pique-nique car aucun café sur place.
- **Pourquoi j'adore y aller :** "L'alliance parfaite entre histoire et nature. Se baigner au pied de cette muraille historique est une expérience hors du commun."
- **Accès :** Par la route depuis Primošten, puis quelques minutes à pied.
- **Parking :** Parking disponible près de la plage, mais l'accès peut être limité en haute saison.
- [Point Google map de la plage](#)



F/ DANS LE SECTEUR DE PRIMOSTEN

14. June Beach, près de Primošten 🌅



- **Type** : Plage de galets
- **Particularité** : Plage calme avec une **vue imprenable** sur la presqu'île de **Primošten**, idéale pour les amateurs de paysages époustouflants et de baignades tranquilles.
- **Mon conseil** : C'est une **plage parfaite pour les amoureux de nature**. Si vous aimez les bateaux, c'est un lieu parfait pour admirer les bateaux qui viennent s'ancrer près de la plage. Plus vous irez à gauche dans le chemin, plus c'est rocheux et moins il y a de monde. Pensez à
- **Pourquoi j'adore y aller** : "Le cadre est tout simplement **époustouflant**. Regarder les voiliers voguer tout en se baignant dans des eaux cristallines est une expérience incomparable. Je ne me lasse pas non plus de la visite et montée en haut du village de Primošten qui offre une vue imprenable sur la mer"
- **Accès** : Par la route, à environ 15 minutes à pieds de Primošten.
- **Parking** : Vous pourrez vous garer gratuitement vers le complexe hôtelier abandonné ([Point Google map](#)), comme le font les locaux. Vous avez également un autre parking gratuit ([Point Google map](#)) du quel vous pourrez rejoindre le village à pied en marchant au bord de l'eau.
- [Point Google map de la plage June](#)



15. Plage Mala Raduča et plage Velika Raduča, Primošten ☀️



- **Type** : Plage de sable et galets
- **Particularité** : C'est l'une des plages les plus populaires de Primošten, avec un grand choix de restaurants et de cafés à proximité. La plage est très bien entretenue et dispose de nombreuses installations. Si vous souhaitez être proche des commerces, choisissez la plage proche de l'entrée de la presqu'île. Et si vous souhaitez profiter de transats haut de gamme ou lits de plage, préférez la partie qui longe l'hôtel Zora (cf photo plus bas). Les fins de journée y sont magiques !
- **Mon conseil** : Idéale pour les familles et les groupes d'amis, la plage dispose de toutes les commodités nécessaires pour une journée confortable. Parfait pour un après-midi avec des enfants. Ne partez pas sans avoir fait le tour de la presqu'île ni être monté jusqu'en haut du village où la vue est magnifique
- **Pourquoi j'adore y aller** : "Un endroit parfait pour ceux qui veulent allier plage agréable et confort moderne. La vue sur le vieux centre de Primošten est superbe." La seule difficulté sera de vous garer. Je vous conseille d'y aller tôt car le parking payant du centre-ville est petit (et cher aussi)
- **Accès** : Accessible en voiture
- **Parking** : le plus proche est ici ([Point Google map](#))
- [Point Google map de la page Mala Raduca](#)



G/ SECTEUR TROGIR

A noter : pas de plage à Trogir même. Pour profiter de la mer, mieux vaut rejoindre l'île de Ciovo accessible par un pont

16. Tatinje Beach, près de Trogir 🏖️



- **Type :** Petite crique
- **Particularité :** Une plage tranquille, connue surtout des locaux. ATTENTION, il y a peu de place tellement elle est petite.
- **Mon conseil :** Amenez des lunettes de soleil et un bon livre. Le cadre calme et apaisant est idéal pour une journée de détente totale. Venez le plus tôt possible pour être sûr d'avoir une place sur la plage et une place pour vous garer.
- **Pourquoi j'adore y aller :** "Un petit coin de paradis, loin des foules. L'endroit idéal pour se poser et profiter de l'instant présent."
- **Accès :** Par la route, à environ 15 minutes de Trogir.
- **Parking :** Il n'y a pas vraiment de parking, mais un emplacement qui permet à une petite dizaine de voitures de stationner.
- **[Point Google map Tatinje Beach](#)**

17. Beach Krčića, près de Trogir 🌴



- **Type :** Plage de galets
- **Particularité :** Plage isolée, idéale pour ceux qui cherchent la tranquillité et la beauté naturelle.
- **Mon conseil :** Emportez votre panier pique-nique et profitez de la journée, car il n'y a pas beaucoup de restaurants à proximité. C'est un endroit idéal pour les amoureux de la nature.
- **Pourquoi j'adore y aller :** "Si vous recherchez un endroit calme, sans le tumulte touristique, c'est le spot parfait. La mer est d'une beauté rare, et l'ambiance est purement naturelle."
- **Accès :** Par la route, à 15 min environ de Trogir
- **Parking :** C'est un quartier résidentiel, donc pas de parking, vous pourrez trouver de quoi vous garer dans les rues du quartier devant les maisons...
- **[Point Google map de la plage Krcić 'a Bay](#)**



G/ SECTEUR SPLIT

A noter : des 2 côtés de la ville, vous avez accès à plusieurs plages. Plus vous serez proche du centre-ville, plus les plages sont bondées. A noter : Split n'est pas une ville connue pour ses très belle plages, mais je vous propose 2 lieux sympas et très différents à découvrir.

18. Kasjuni Beach, à 30 min à pied du centre-ville de Split 🏖️



- **Type :** Plage de galet
- **Particularité :** Une plage tranquille, connue surtout des locaux, esprit champêtre, parfois même l'impression d'être au bord d'un lac de montagne selon la lumière. Plage bordée de collines boisées en pente douce.
- **Mon conseil :** Amenez des lunettes de soleil et un bon livre. Le cadre calme et apaisant est idéal pour une journée de détente totale. Venez le plus tôt possible pour être sûr d'avoir une place sur la plage et une place pour vous garer.
- **Pourquoi j'adore y aller :** "Un petit coin de paradis, loin des foules. L'endroit idéal pour se poser et profiter de l'instant présent."
- **Accès :** Par la route depuis Split ou par le bus ligne 12.
- **Parking :** Il n'y a pas vraiment de parking, mais des emplacements où les voitures ont l'habitude de stationner.
- **[Point Google map Kasjuni beach](#)**



19. Žnjan beach , la nouvelle plage de Split et la plus populaire 🌴



- **Type :** une plage entièrement refaite par la ville, ultra jeune, ultra urbaine, ultra populaire (en-bas du quartier populaire)
- **Particularité :** C'est ici que la jeunesse de Split se retrouve tout l'été. La plage associe galets, infrastructures en béton dont transats en béton, abris solaire, terrain multi-sport (tennis, beach-volley, basket, fitness, etc.) et cafés restaurants
- **Mon conseil :** N'y aller pas pour découvrir une belle plage, mais plutôt pour vivre à l'heure croate, telle la jeunesse locale. ATTENTION à vos sacs et effets personnels.
- **Quand j'adore y aller :** quand on cherche l'animation urbaine, des journées plages bien remplies avec la musique, les terrains multi-sport outdoor
- **Accès :** Par la route, depuis Split
- **Parking :** grand parking payant
- **[Point Google map Žnjan City Beach](#)**



PLAGES BONUS PLUS AU SUD

ET AILLEURS ? PLUS LOIN EN DIRECTION DE DUBROVNIK ?

20. Les mini plages de Podrače et Kamen Brela ☀️



- **Type :** mini plage, maxi paysage, et eaux ultra claires !
- [Point Google map plage Kamen Brela](#)

21. Zlatni Rat, île de Brac ☀️



- **Type :** La plus connue de toute en Croatie, elle intègre les classements mondiaux. Célèbre plage de sable.
- **ATTENTION :** elle est rarement peu peuplée comme sur les photos et tout y est cher, voire très cher (café, restaurants, excursions, logements... ! En juillet août, c'est juste bondé et limite l'enfer. Voici à quel elle ressemble en pleine saison



- **Mon conseil :** top pour la hors saison
- [Point Google map Zlatni Rat](#)

22. La crique de Stiniva, île de Vis ☀️



- **Type :** Une toute petite plage abritée dans une crique, sur Vis, au large de la cote. D'une beauté à couper le souffle.
- **ATTENTION :** l'accès à la plage peut être difficile. N'y aller pas en tong, préférez les baskets. Pas de poussettes non plus.
- **Mon conseil :** top pour la hors saison
- [Point Google map de la crique Sitniva](#)



23. L'île de Badija, au large de Korcula ☀️



- **Pourquoi y aller :** pour voir des cerfs élaphe qui y vivent en liberté et **été** qui viennent manger dans la main des visiteurs, un monastère franciscain médiéval, et pour profiter de plages paisibles (dont plage naturiste).
- [Point Google map de l'île et du monastère](#)



24. Sunset Beach, île de Mjlet ☀️



- **Pourquoi y aller :** A mes yeux la plus séduisante des plages de Mjlet par sa tranquillité, sa beauté, son parking gratuit, son accès facile et par ses eaux cristallines. Elle est peu fréquentée, il n'y a pas de restauration. Il faut prévoir un bon goûter ou pique-nique. Mais Mjlet regorge de criques et de plages naturelles, toutes aussi belles les unes que les autres
- [Point Google map de la plage Sunset](#)
- Mais je vous conseille aussi la [plage de Sapunara](#), plus loin la [Natural Beach, Veliki most](#).
- A noter : l'île de Mjlet est un paradis de nature, un parc naturel régional ultra préservé. Un endroit idéal pour randonner et faire du vélo. Il y a peu de routes mais beaucoup de sentiers !

25. La plage de Banje et Kupari à Dubrovnik ☀️



- **Pourquoi y aller :** Choisissez Banje pour la vue, mais en juillet août, cette petite plage ultra prisée et surcôtée est surpeuplée et très chère. Comptez 25€ le transat et 8€ le parasol / 5€ la serviette pour la journée (pas de tarif à l'heure où demi-journée donc venez tôt !
- [Point Google map Plage de Banje avec vue sur la vieille ville de Dubrovnik](#)
- Pourquoi y aller : proche de Dubrovnik, elle est bien plus large et la vue y est tout aussi belle et les eaux y sont turquoise. C'est aussi une plongée dans l'histoire car le long de la plage, vous verrez les vestiges d'hôtels de l'époque communiste et détruits lors de la guerre de Yougoslavie.
- [Point Google map plage de Kupari](#)



LES NUMEROS D'URGENCE A CONNAITRE EN CAS DE PEPIN

1/ Le **112**, numéro gratuit relie police/pompiers/ambulance

2/ Le **00385 1 77 76 359**, numéro de l'ambassade de France en Croatie en cas de **grave urgence** (décès, hospitalisation prolongée, détention, catastrophe naturelle) **ou pour une assistance spécifique** (perte/vol de passeport vous empêchant de rentrer

PENSEZ AUSSI A :

1/ Photocopier vos documents importants (copie carte d'identité ou de passeport et permis de conduire) : en cas de perte ou de vol, vous conservez un justificatif d'identité.

2/ En cas de passage chez le médecin ou à l'hôpital, demandez une facture au nom et prénom du patient et, à votre retour en France, envoyez le tout, via votre compte AMELI à la CPAM (onglet Soins à l'étranger") + joignez votre ticket de CB de la consultation, l'ordonnance et le ticket de caisse de la pharmacie et vous serez remboursé (sous plusieurs mois).