



DAMOCLES

DOSSIER DE SECURITE DU DOMICILE



The background of the cover features two men in silhouette, looking out of a window. The man on the left is wearing a plaid shirt and a baseball cap. The man on the right is wearing a dark jacket. Outside the window, a lush green forest is visible under a bright sky. The text is overlaid on this scene.

PARTIE I
-
IDENTIFIER LES
MENACES

INDICATIONS ET LIENS
PREPARATOIRES



DAMOCLES

RISQUES GEOGRAPHIQUES

L'objectif est de répertorier tous les risques liés à l'environnement proche du domicile. Pour identifier les menaces principales pesant sur vous, commencez par vos connaissances personnelles de l'espace dans lequel vous vivez. Utilisez ensuite la carte interactive de la délinquance puis agrémentez vos anticipations avec tous les autres éléments que vous pourrez répertorier.

A ce titre, la méthode vous est donnée dans la partie Alpha 1 de la formation. Vous complétez ces informations avec votre propre connaissance du terrain.

Carte interactive de la délinquance par catégorie, jusqu'au niveau communal

<https://www.interieur.gouv.fr/Interstats/Datavisualisation/Delinquance-enregistree-au-niveau-departemental-et-communal>

Tutoriel d'utilisation :

<https://youtu.be/tJ4fmWe3y-I>

Risques météorologiques

<https://vigilance.meteofrance.fr/fr> - Rubrique "en savoir plus"

Liste des Zones Urbaines Sensibles (ZUS)

<https://sig.ville.gouv.fr/atlas/QP> - Trouver son département, sélectionner "carte" et "cartographie dynamique"

Entrée et sortie autoroute la plus proche

Utilisez un service de cartographie en ligne pour calculer les distances à l'autoroute et aux ZUS de votre domicile et prévoir les itinéraires.

SERVICES D'URGENCES : TEMPS D'ARRIVEE SUR LES LIEUX (ASL)

**Rechercher l'emplacement des emprises
Police/Gendarmerie les plus proches**

<https://www.gendarmerie.interieur.gouv.fr/contact/trouver-ma-gendarmerie>

Rechercher les services médicaux les plus proches

<https://www.samu-urgences-de-france.fr/fr/sudf/annuaire/autres/>

Rechercher la caserne de pompiers la plus proche

utiliser google maps ou autre service de cartographie en ligne

Une fois les localisations effectuées, utilisez un service de cartographie en ligne pour calculer le temps de trajet des secours jusque chez vous. Lors d'une intervention de nuit rajoutez 20 à 30 minutes à ce temps.

Le temps moyen de l'intervention Police/Gendarmerie en métropole est de 15 à 20 minutes.

A person wearing a dark tactical vest and blue jeans is positioned on a concrete ledge. They are holding a rifle with a scope and aiming it towards the right. The background is a clear blue sky. The person's hands and part of their face are visible as they focus on the target.

PARTIE II
-
IDENTIFIER LE
TERRAIN

TABLEAUX RECAPITULATIFS
ET CARTOGRAPHIE



DAMOCLES

DELAI D'INTERVENTION DES UNITES DE SECOURS

De jour

De nuit : (ajoutez 30 minutes)

RISQUES DU TERRAIN

Distance aux unités de secours

Taux de cambriolage du département

Risques catastrophes naturelles

Proximité avec une/des ZUS

Distance à l'autoroute

PLAN DE MASSE :

LEGENDE CARTOGRAPHIQUE

Code couleur conseillé	 VOUS	 AMIS	 ADVERSAIRE	 INCONNU	 NEUTRE
Point de passage obligé (PPO)					
Impasse					
Point d'observation (PO)					
Points aveugles (PA)					
Les trappes					
Points medics					
Les appâts					
Vidéosurveillance					
Cibles molles					
Limas stop VL					
Zones inondables					
Voies fréquemment bouchées					

PLAN EXTERNE : LÉGENDE ET ZONAGE

Clôture peu franchissable

Façade avec son secteur visuel

Façade aveugle

Espaces d'éclairage public

Surfaces éclairées de la propriété



Points faibles / brèches

Moyens de détection passifs

Itinéraires d'approches aisés


Ouvrants renforcés

Surfaces bruyantes (ex : graviers)



PLAN INTERNE : LÉGENDE ET ZONAGE

Surface cour



Surface pont levis



Icône FAD



Icône tour




Icône tourelle



Surface donjon



Murs rouges
Murs verts



Points d'entrées
probables



Moyens de
détections passifs



Conditionnements
d'armes à feu



Moyens de
secours



PARTIE III

DOSSIER PERSONNEL

DOCUMENTS ET AJOUTS DIVERS



DAMOCLES