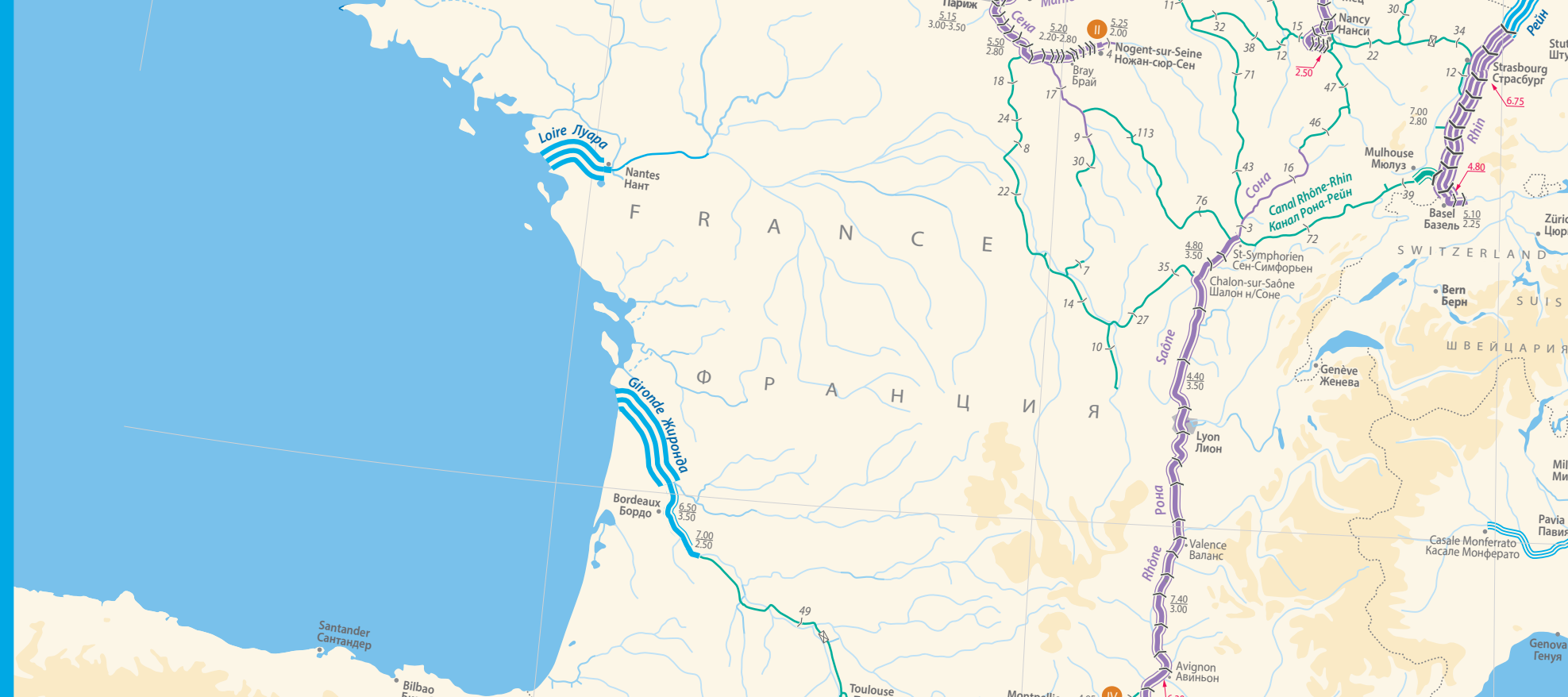
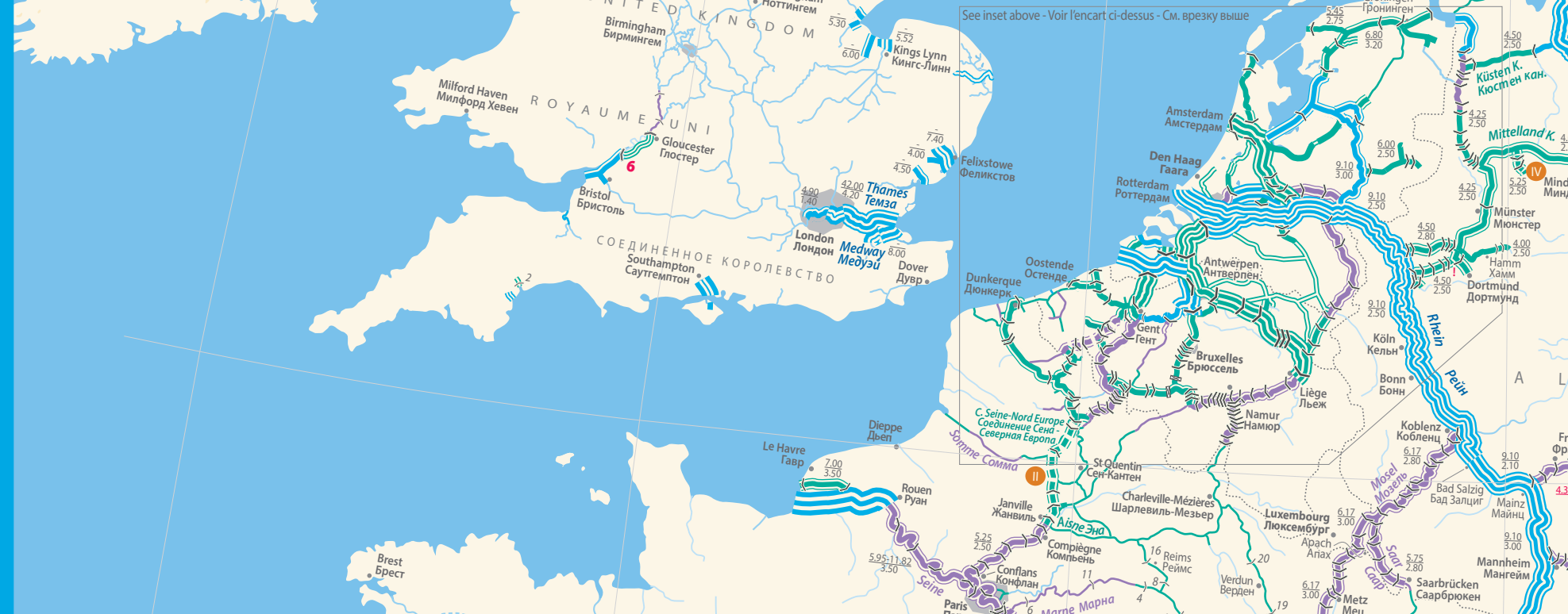
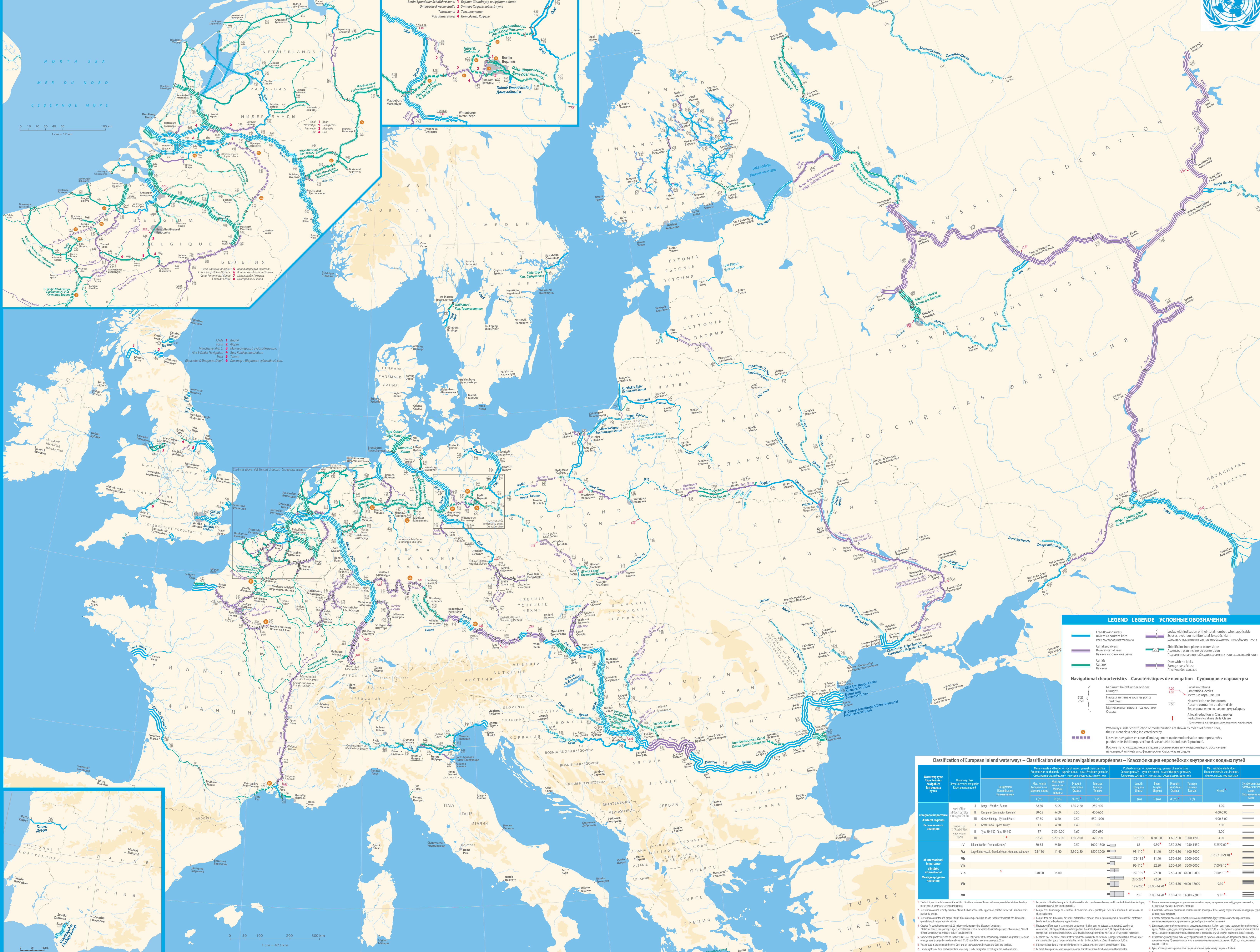


# Map of the European Inland Waterway Network – Carte du réseau européen des voies navigables – Карта европейской сети внутренних водных путей 2018



### LEGEND / LEGENDE / УСЛОВНЫЕ ОБОЗНАЧЕНИЯ

- Free-flowing rivers / Rivières à libre écoulement / Свободно текущие реки
- Canalized rivers / Rivières canalisées / Канализованные реки
- Canals / Canaux / Каналы
- Locks / Écluses / Шлюзы
- Ship lift / Ascenseur à bateaux / Подъемник, малый судорожный или спусковой кран
- Dams with no locks / Barrages sans écluses / Плотины без шлюзов
- Locks with indication of their total number, when applicable / Écluses à numérotation totale, le cas échéant / Шлюзы с указанием в случае необходимости их общего числа
- Ship lift, inclined plane or water slope / Ascenseurs, plans inclinés ou pentes d'eau / Подъемники, наклонные судорожные или спусковые краны
- Dams with no locks / Barrages sans écluses / Плотины без шлюзов

### Navigational characteristics – Caractéristiques de navigation – Судовые параметры

- Minimum height under bridges / Hauteur minimale sous les ponts / Минимальная высота под мостами
- Local limitations / Limitations locales / Местные ограничения
- Waterways under construction or modernization / Les voies navigables en cours d'aménagement ou de modernisation / Водные пути, находящиеся в стадии строительства или модернизации, обозначены прерывистой линией, а их фактический класс указан рядом.

### Classification of European inland waterways – Classification des voies navigables européennes – Классификация европейских внутренних водных путей

Waterway type / Type de voie navigable / Тип водного пути	Waterway class / Classe de voie navigable / Класс водного пути	Designation / Désignation / Назначение	Main vessels and barges – Type of vessel / grand gabariers / Основные суда и баржи – тип судна / крупнотоннажные суда				Towed barges – Type of vessel / grand gabariers / Топовые баржи – тип судна / крупнотоннажные суда				Max. height under bridges / Hauteur maximale sous les ponts / Максимальная высота под мостами	Symbol on map / Symbole sur carte / Символ на карте
			Max. length / Longueur / Длина	Max. beam / Largeur / Ширина	Max. draft / Tirant d'eau / Глубина	Tonnage / Tonnage / Тonnage	Length / Longueur / Длина	Beam / Largeur / Ширина	Draft / Tirant d'eau / Глубина	Tonnage / Tonnage / Тonnage		
International navigable / Voies navigables internationales / Международно судоходные	I	Barge – Fret/le – Баржа	38.50	5.05	1.80-2.20	250-400	118-132	8.20-9.00	1.60-2.00	1000-1200	4.00	—
	II	Kanarie – Carrière – Канария	50-55	6.60	2.50	400-650	118-132	8.20-9.00	1.60-2.00	1000-1200	4.00-5.00	—
	III	Grande Kanarie – Grand Carrière – Большая Канария	67-80	8.20	2.50	650-1000	118-132	8.20-9.00	1.60-2.00	1000-1200	4.00-5.00	—
National navigable / Voies navigables nationales / Национально судоходные	I	Grande Fret – Grand Fret – Большая Баржа	41	4.70	1.40	180	118-132	8.20-9.00	1.60-2.00	1000-1200	3.00	—
	II	Grande Fret – Grand Fret – Большая Баржа	57	7.50-8.00	1.60	300-450	118-132	8.20-9.00	1.60-2.00	1000-1200	4.00	—
	III	Grande Fret – Grand Fret – Большая Баржа	67-70	8.20-9.00	1.60-2.00	450-700	118-132	8.20-9.00	1.60-2.00	1000-1200	4.00	—
	IV	Grande Fret – Grand Fret – Большая Баржа	80-85	9.50	2.50	1000-1500	118-132	8.20-9.00	1.60-2.00	1000-1200	5.25/7.00/9.10*	—
	Va	Large Fret – Grand Fret – Большая Баржа	95-110	11.40	2.50-2.80	1500-3000	118-132	8.20-9.00	1.60-2.00	1000-1200	5.25/7.00/9.10*	—
National navigable / Voies navigables nationales / Национально судоходные	Vb	Large Fret – Grand Fret – Большая Баржа	95-110*	11.40	2.50-2.80	1500-3000	118-132	8.20-9.00	1.60-2.00	1000-1200	5.25/7.00/9.10*	—
	Vc	Large Fret – Grand Fret – Большая Баржа	140.00	15.00	2.50-2.80	6400-12000	118-132	8.20-9.00	1.60-2.00	1000-1200	7.00/9.10*	—
	Vd	Large Fret – Grand Fret – Большая Баржа	185-195*	22.80	2.50-2.80	6400-12000	118-132	8.20-9.00	1.60-2.00	1000-1200	7.00/9.10*	—
	Ve	Large Fret – Grand Fret – Большая Баржа	195-200*	33.00-34.20*	2.50-2.80	9600-18000	118-132	8.20-9.00	1.60-2.00	1000-1200	9.10*	—
National navigable / Voies navigables nationales / Национально судоходные	Vf	Large Fret – Grand Fret – Большая Баржа	270-280*	22.80	2.50-2.80	6400-12000	118-132	8.20-9.00	1.60-2.00	1000-1200	7.00/9.10*	—
	Vg	Large Fret – Grand Fret – Большая Баржа	385	33.00-34.20*	2.50-2.80	14500-27000	118-132	8.20-9.00	1.60-2.00	1000-1200	9.10*	—